MAPA GEOLÓGICO DE ESPAÑA

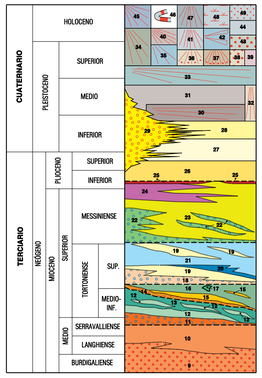
Escala 1:50.000

Instituto Geológico y Minero de España

Región de Murcia

MURCIA | 934 | 27-37

LEYENDA

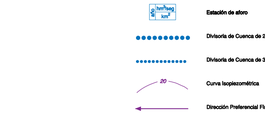


USD : Unidad Sedimentaria de depósito.

ZONAS INTERNAS DE LAS CORDILLERAS BÉTICAS (ZIB)
COMPLEJO MALÁGUIDE
UNIDAD DE NAVELA



COMPLEJO ALPUJÁRRIDE
UNIDAD DE PESTILLOS



UNIDAD DE CARRASCOY

SIGNOS CONVENCIONALES

- Contacto concordante
- Contacto discordante o erosivo
- Contacto intrusivo
- Falla
- Falla supuesta
- Falla normal con indicación de hundimiento
- Falla con indicación de movimiento
- Cabalgamiento
- Anticlinal
- Anticlinal tumbado
- Sinclinal
- Estratificación
- Estratificación invertida

HIDROGEOLOGÍA

- 3/025 : Manantial: octante / Nº de orden del IGME
- 6/9 Sondeo: octante / Nº de orden del IGME
- 7/21 Pozo: octante / Nº de orden del IGME

RECURSOS MINERALES

- Indicios y yacimientos minerales

ESQUEMA HIDROGEOLÓGICO

- Pozo
- Sondeo
- Estación de aforo
- Divisoria de Cuenca de 2º Nivel
- Divisoria de Cuenca de 3º Nivel
- 20 Curva Isopiezométrica
- Dirección Preferencial Flujo Subterráneo

49 Bloques, gravas y arenas (fondos de rambla y valles activos)

48 Limos y arcillas pardo-negruzcas (fondo endorreico del Reguerón)

47 Limos, arenas y gravas dispersas de desbordamiento (abanico terminal del Guadalentín)

46 Arenas y arcillas con gravas (rauces abandonados)

45 Arenas y limos con gravas dispersas (abanicos y bajadas aluviales activas). 3ª fase deposicional abanicos aluviales y bajadas aluviales activas

44 Arenas y limos con cantos y bloques dispersos (fondos de valle colgados)

43 Limos pardos y arenas con niveles discontinuos de gravas (glacis)

41 Gravas, arenas y limos (abanico del Segura)

39 Arcillas de descalcificación con cantos dispersos (fondo de dolina)

38 y 43 Gravas y arenas sueltas (terrazas fluviales y de rambla)

37 Limos, arcillas con cantos y bloques (coluviones)

36 Gravas cementadas con bloques dispersos (depósitos de piedemonte)

35 y 40 Gravas, arenas y arcillas sin cementar (abanicos aluviales con agradación distal) 2ª fase deposicional abanicos aluviales

34 Conglomerados, gravas, arenas y arcillas. Piedemonte y abanicos aluviales de la vertiente norte de la Sierra de Carrascoy. 2ª fase deposicional abanicos aluviales

33 Gravas, arenas y arcillas débilmente cementadas con calcretas nodulares y pulverulentas (abanicos aluviales). "Sistema de La Murta"

32 Nivel de calcretas laminares y masivas

31 Conglomerados, arenas y arcillas con desarrollo de calcretas masivas y/o laminares (abanicos aluviales). "Sistema aluvial de Camposanto"

30 Nivel aluvial de conglomerados, arenas y arcillas con desarrollo de calcretas laminares "Sistema aluvial de Rebate"

29 Conglomerados, bloques y gravas, cementados, verticalizados y con discordancias internas "conglomerados de rambla"

28 Conglomerados, arenas y arcillas en facies fluviales con paleosuelos parda-rojizos

USD- VI.- UNIDAD DEL PUERTO DE SAN PEDRO

27 Margas blanco-grisáceas, calizas diatomíticas blancas, arenisca grises y lutitas carbonatadas pelíticas. Óxido de manganeso (Frn. Calizas de S. Pedro)

26 Conglomerados, areniscas amarillentas, areniscas calcáreas bioclásticas. Óxido de manganeso

USD- V.- UNIDAD DEL COLLADO DE LAS ZORRAS

25 Paleosuelo rojo

24 Lutitas carbonatadas rojo vinoso

23 Margas gris verdosas a veces con yeso. Intercalan horizontes lumaquélicos. (Margas de Cetreras)

22 Conglomerados, areniscas calcáreas y calizas

USD-IV.-UNIDAD DE LOS PUERTOS DE LA CADENA-EL GARRUCHAL

21 Margas azules, yeso y areniscas

20 Calizas y margocalizas blancas

19 Areniscas calcáreas bioclásticas

18 Conglomerados polimícticos y areniscas.

USD-III.-UNIDAD DE ATALAYA

17 Rocas volcánicas (Lamprofias de Cabezo Negro)

16 Margas aculadas, violáceas y pardo-amarillentas, limolitas arenosas y areniscas. (Facies Deltaicas)

15 Areniscas calcáreas bioclásticas amarillentas

14 Conglomerados y areniscas (Nivel de Atalaya)

USD-II.- UNIDAD DE LA CRESTA DEL GALLO

13 Margas y areniscas gris oscuro (Facies Turbidíticas)

12 Areniscas (litarenitas y subarcosas) micáceas, conglomerados, limos y margas. (Facies Turbidíticas)

11 Conglomerados polimícticos y heterométricos

USD-I.- UNIDAD DEL RELOJERO

10 Areniscas, limos y margas amarillentas

9 Conglomerados polimícticos y heterométricos

ZONAS INTERNAS DE LAS CORDILLERAS BÉTICAS (ZIB)
COMPLEJO MALÁGUIDE
UNIDAD DE NAVELA

8 Calizas y dolomías gris oscuro con sílex en la base

7 Arcillitas y areniscas con intercalación de rocas carbonatadas (8)

COMPLEJO ALPUJÁRRIDE
UNIDAD DE PESTILLOS

6 Calizas gris oscuro con nódulos de sílex en la base y margocalizas. (Frn. Carbonatada)

5 Filitas púrpura, gris- aculadas hacia la base. Intercalaciones de cuarcitas (Frn. Metapelítica)

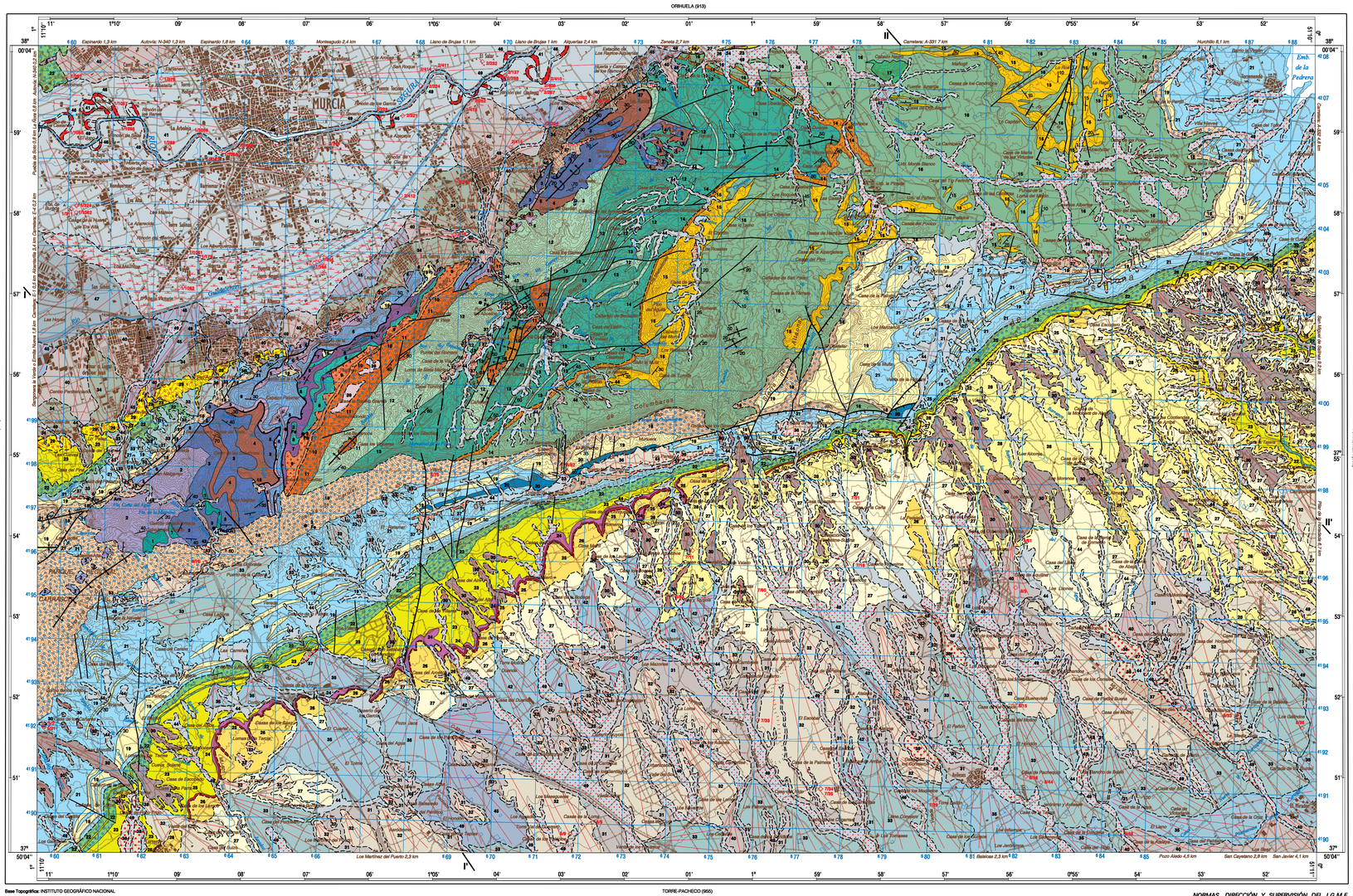
UNIDAD DE CARRASCOY

4 Yesos con intercalaciones de carbonatos (3) (Frn. Carbonatada)

3 Rocas carbonatadas. (Frn. Carbonatada)

2 Metapelitas y cuarcitas. (Frn. Metapelítica)

1 Metabasitas


ORIHUELA (9/13)
MURCIA
SEGURA
Río Guadalentín
Río Segura
Río Mula
Río Chícamo
Río Quípar
Río Argos
Río Moratalla
Río Benamor
Río Alhárabe
Río Taibilla
Río Luchena
Río Pliego
Río Turrilla
Río Corneros
Río Nacimiento
Río Alhárabe
Río Benamor
Río Moratalla
Río Argos
Río Quípar
Río Mula
Río Chícamo
Río Segura
Río Guadalentín
Río Pliego
Río Turrilla
Río Corneros
Río Nacimiento
Río Luchena
Río Taibilla
Río Benamor
Río Alhárabe