


MAPA GEOLÓGICO DE ESPAÑA

Escala 1:50.000



Instituto Geológico
y Minero de España

SANLÚCAR LA MAYOR

983

11-40

LEYENDA

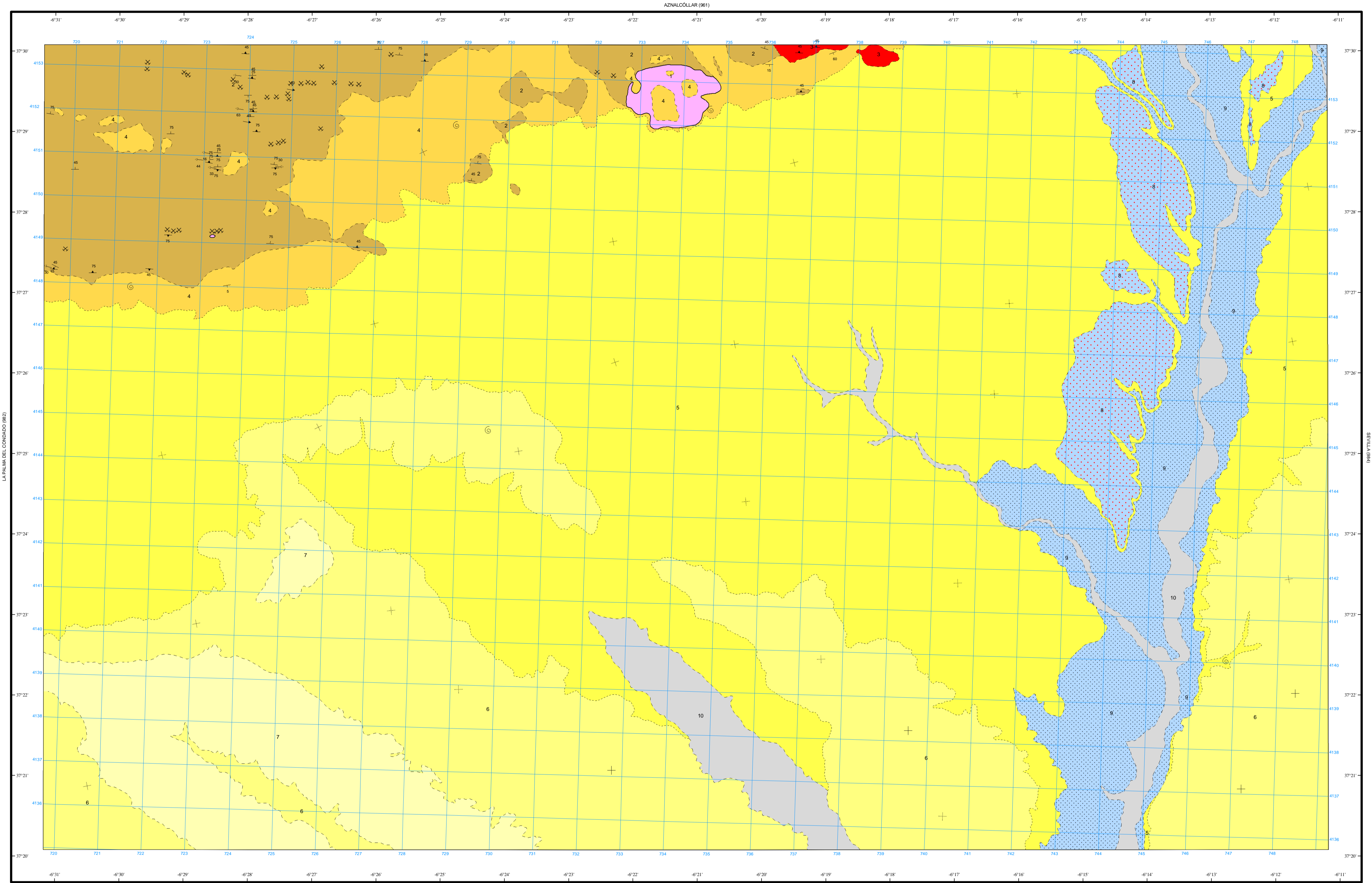
CARR. TERCARIO CUATERN	PLEISTOCENO	10	9	8	7	
		6	5	4	3	
	NEOGENO	PLIOCENO	2	1		
		ANDALUCIENSE				
	MIOCENO SUPERIOR					
DEVÓN SUPERIOR						

- 10 Gravas, arenas, limos y arcillas
- 9 Gravas, arenas, limos y arcillas
- 8 Gravas, arenas, limos y arcillas
- 7 Conglomerados, arenas y limos rojos
- 6 Limos arenoso-calcareos amarillentos
- 5 Margas azules
- 4 Biontramicrita ferruginosa
- 3 Cuarzo queratófido
- 2 Pizarras y limolitas
- 1 Granito porfídico

ROCAS INTRUSIVAS
POST-HERCINICAS

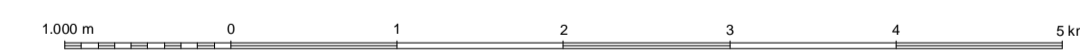
SÍMBOLOS CONVENCIONALES

-----	Contacto concordante	-----	Contacto discordante
-----	Contacto intrusivo	+	Estratificación subhorizontal
+	Estratificación	+	Esquistosidad no determinada
+	Lineación de intersección	→	Lineación de los pliegues en V
⊙	Fósiles (invertebrados)	×	Mina inactiva



Área de Sistemas de Información Geocientífica

Escala 1:50.000



Proyección y Cuadrícula UTM. Elipsoide Internacional. Huso 29

NORMAS, DIRECCIÓN Y SUPERVISIÓN DEL I.G.M.E
AÑO DE REALIZACIÓN DE LA CARTOGRAFÍA GEOLÓGICA: 1973
Autores: F. Leyva Cabello (ENADIMSA)
J. Ramírez Copeiro del Villar (ENADIMSA)
Dirección y supervisión: (IGME)