


MAPA GEOLÓGICO DE ESPAÑA

Escala 1:50.000



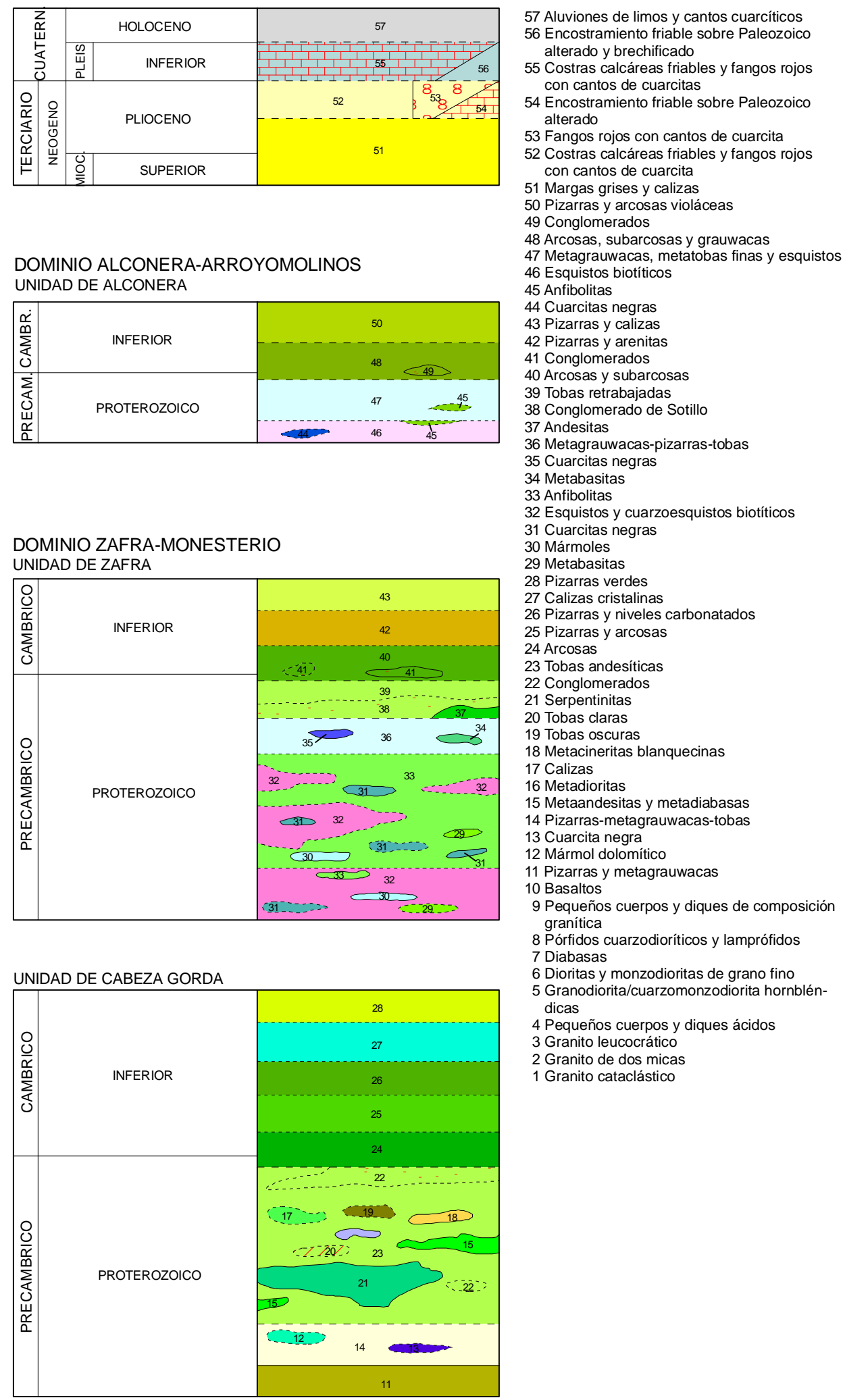
Instituto Geológico y Minero de España

FUENTE DE CANTOS

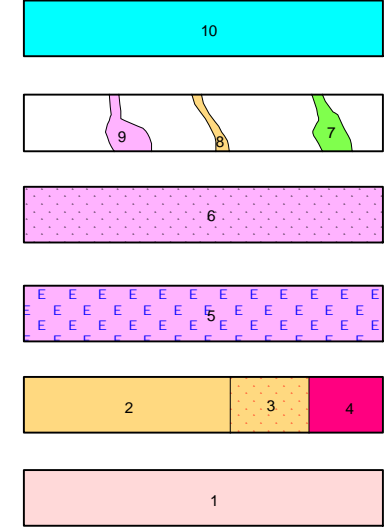
876

11-35

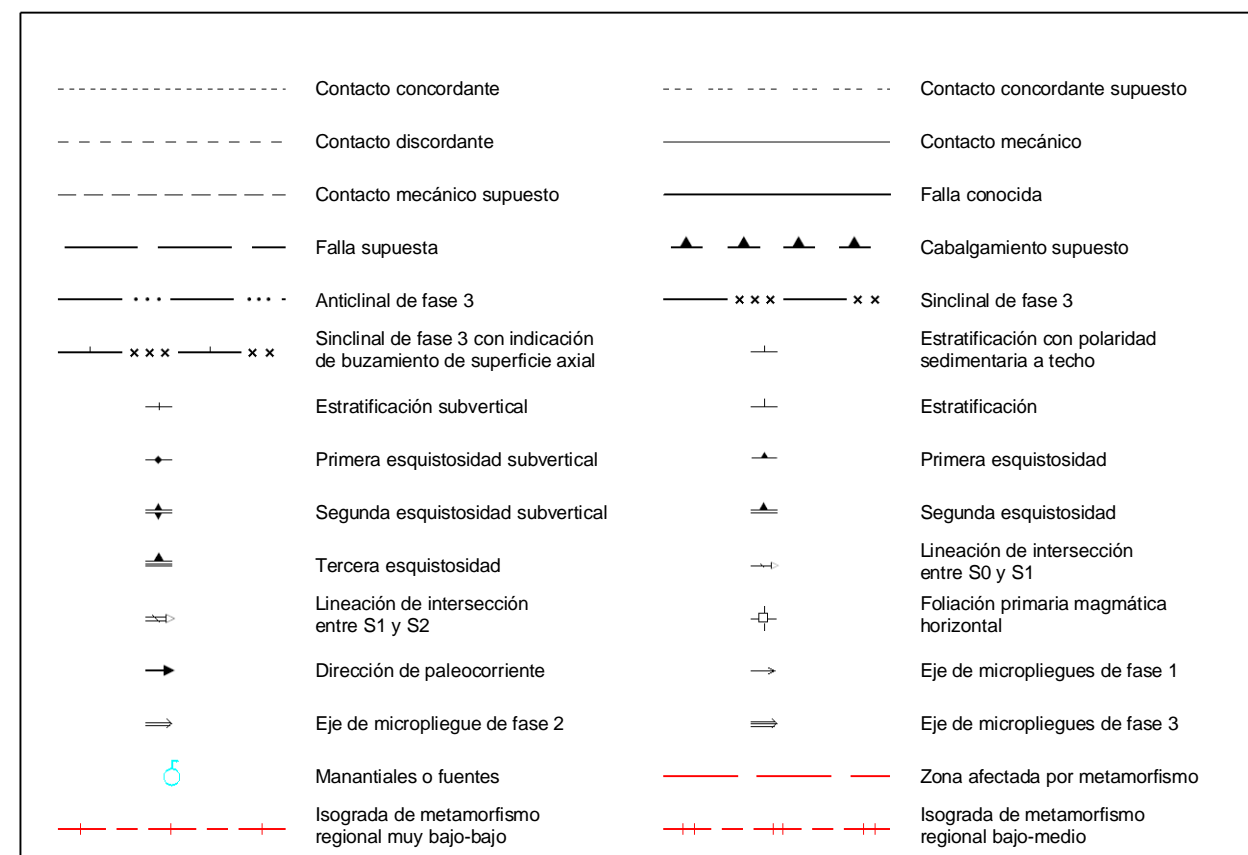
LEYENDA



ROCAS IGNEAS

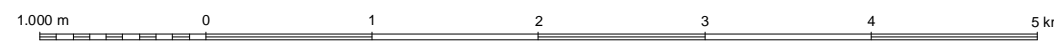


SIMBOLOS CONVENCIONALES



Área de Sistemas de Información Geocientífica

Escala 1:50.000



Proyección y Cuadrícula UTM, Elipsoide Internacional, Huso 29

NORMAS, DIRECCIÓN Y SUPERVISIÓN DEL I.G.M.E. AÑO DE REALIZACIÓN DE LA CARTOGRAFÍA GEOLÓGICA: 1980

Autores: J. Fernández Carrasco (CGS S.A.)
J.M. Portero García (CGS S.A.)
A. Garrote Ruiz (Universidad de Bilbao)
A. Ariola Garrido (Universidad de Bilbao)
L. Eguluz Alarcón (Universidad de Bilbao)
R. Sánchez Carretero (Universidad de Bilbao)
Dirección y supervisión: C. Quesada (IGME)
L.A. Cueto (IGME)