MAPA GEOLÓGICO DE ESPAÑA

Escala 1:50.000

Instituto Geológico y Minero de España

YECLA	845
	27-33

LEYENDA

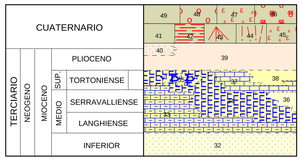

PREBETICO EXTERNO

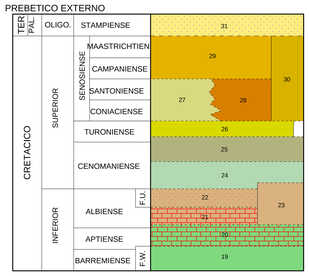

PREBETICO INTERNO SEPTENTRIONAL

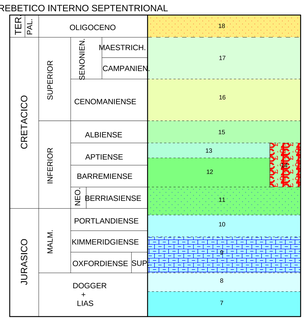

PREBETICO INTERNO CENTRAL

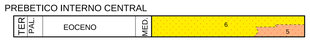

PREBETICO S.L.

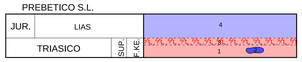

49 Aluvial. Gravas, arenas y arcillas
48 Limos de inundación. Limos y arcillas a veces con sales
47 Aluvial-Coluvial. Arenas y arcillas con cantos
46 Arcillas y limos con sales
45 Eluvial. Arcillas arenosas con cantos
44 Depósitos de pie de talud y Coluvial. Arcillas con cantos angulosos
43 Conos de deyección. Conglomerados, arenas y arcillas encostradas
42 Playas arcillo-limosas
41 Mantos de arroyada difusa y abanicos aluviales. Conglomerados, arenas y arcillas generalmente encostradas
40 Brechas y conglomerados
39 Conglomerados, areniscas y arcillas rojas
38 Margas blancas arenosas
37 Biocalcarenitas y calizas
36 Conglomerados
35 Biocalcarenitas
34 Margas blancas
33 Calizas de algas y/o biocalcarenitas
32 Biocalcarenitas y calizas arenosas
31 Arcillas rojas, margas y conglomerados
30 Calizas
29 Calizas arenosas con Orbitoides y calizas
28 Calizas blancas masivas y calizas margosas
27 Calizas con Lacazinas y "calileux noires"
26 Dolomías masivas negras
25 Dolomías tableadas y limos dolomíticos
24 Dolomías masivas con Rudistas
23 Arenas y dolomías
22 Arenas y arcillas versicolores
21 Calizas beige con Orbitolinas y arenas
20 Calizas y dolomías con Toucasia
19 Areniscas y arcillas rojas y verdes
18 Conglomerados, areniscas, arcillas y margas salmón
17 Calizas con Phitonellas y calizas margosas con Globotruncanas
16 Dolomías masivas
15 Calizas beige con Orbitolinas, calcarenitas y arenas
14 Calizas con Rudistas y Orbitolinas, margas y arenas
13 Calizas con Toucasias, arenas y calcarenitas
12 Arenas, arcillas y calizas
11 Calizas y calizas arenosas
10 Calizas masivas grises
9 Calizas tableadas
8 Dolomías masivas y calizas oolíticas
7 Dolomías brechoides
6 Calizas con Nummulites
5 Biocalcarenitas
4 Dolomías tableadas grises
3 Yesos grises y blancos con intercalaciones de dolomías
2 Ofitas
1 Yesos y arcillas yesíferas rojas

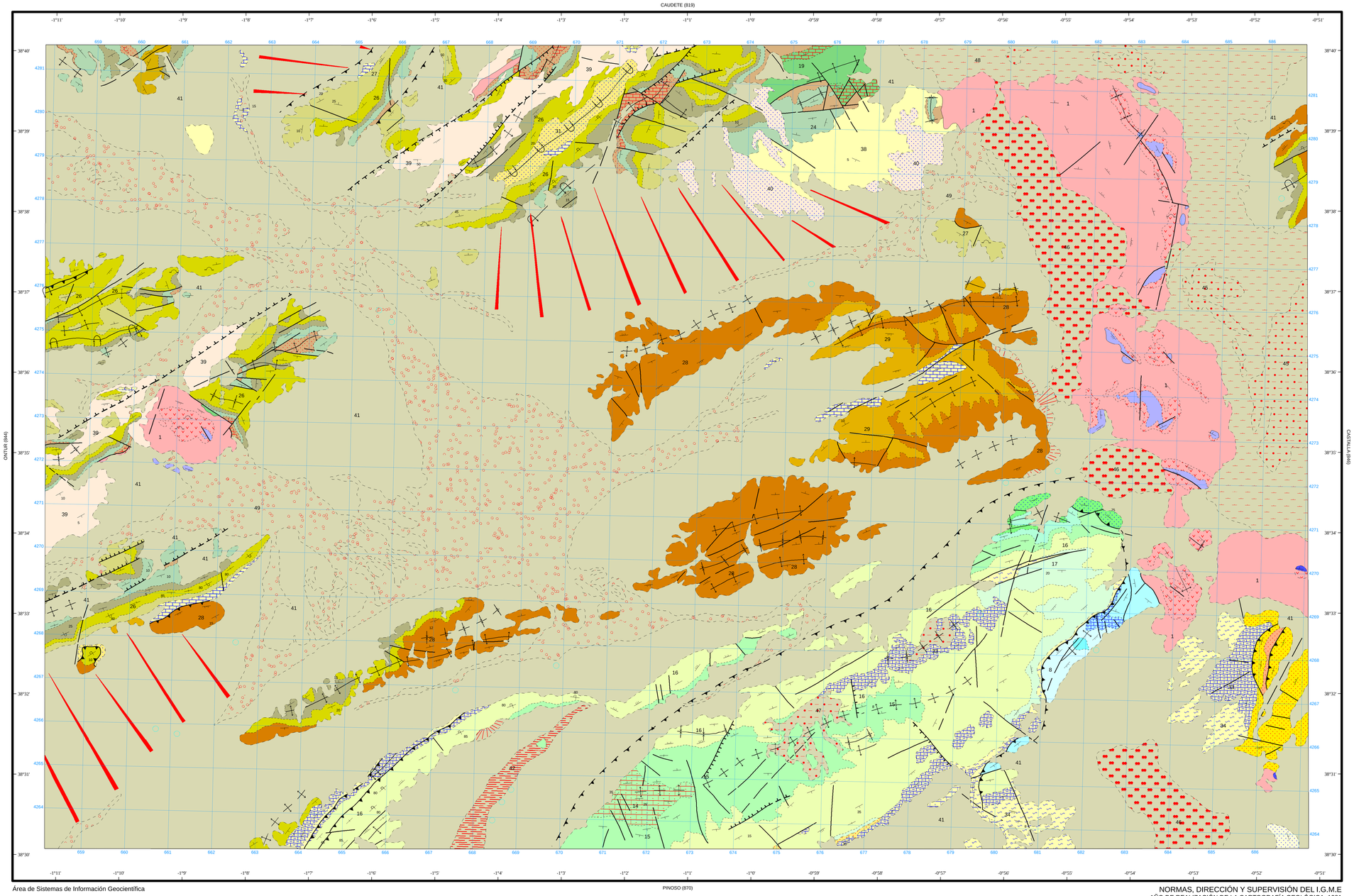

SIMBOLOS CONVENCIONALES

- Contacto concordante
- Contacto mecánico
- Falla supuesta
- Falla con indicación de hundimiento supuesta
- Cabalgamiento supuesto
- Anticlinal supuesto
- Anticlinal tumbado supuesto
- Sinclinal supuesto
- Fotogeología 30-60
- Fotogeología 0-30
- Estratificación subvertical
- Estratificación
- Cantera activa
- Contacto discordante
- Falla conocida
- Falla con indicación de hundimiento
- Cabalgamiento conocido
- Anticlinal
- Anticlinal tumbado
- Sinclinal
- Sinclinal tumbado
- Fotogeología 60-90
- Estratificación subhorizontal
- Estratificación invertida
- Pozo

Área de Sistemas de Información Geocientífica

Escala 1:50.000

1.000 m. 0 1 2 3 4 5 Km.

Proyección y Cuadrícula UTM. Elipsoide Internacional. Huso 30

NORMAS, DIRECCIÓN Y SUPERVISIÓN DEL I.G.M.E
AÑO DE REALIZACIÓN DE LA CARTOGRAFÍA GEOLÓGICA: 1981

Autores : I. Gallego Coiduras (INYPSA)
A. García Domingo (INYPSA)
F. López Olmedo (INYPSA)
Dirección y supervisión : E. Elizaga Muñoz (IGME)