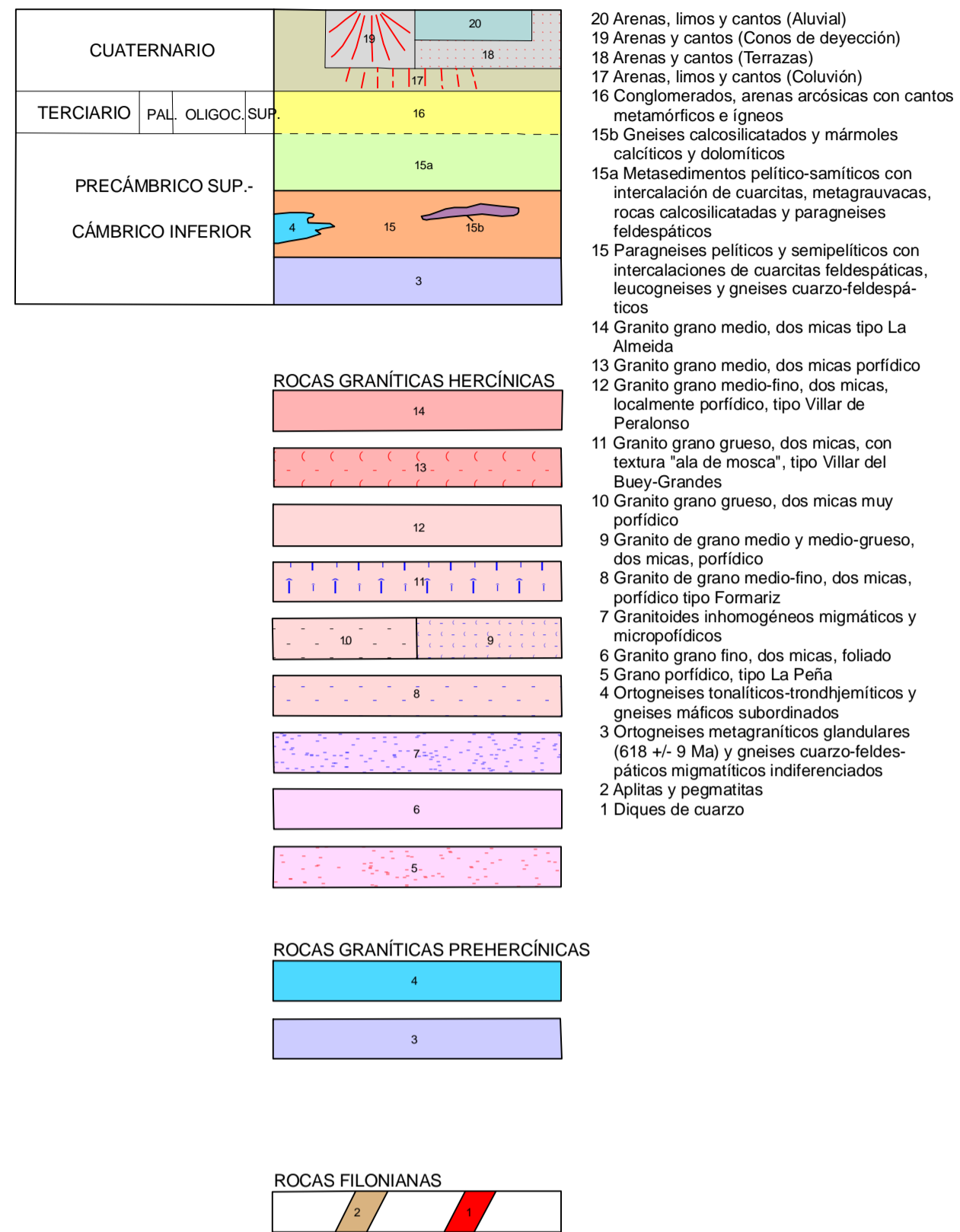
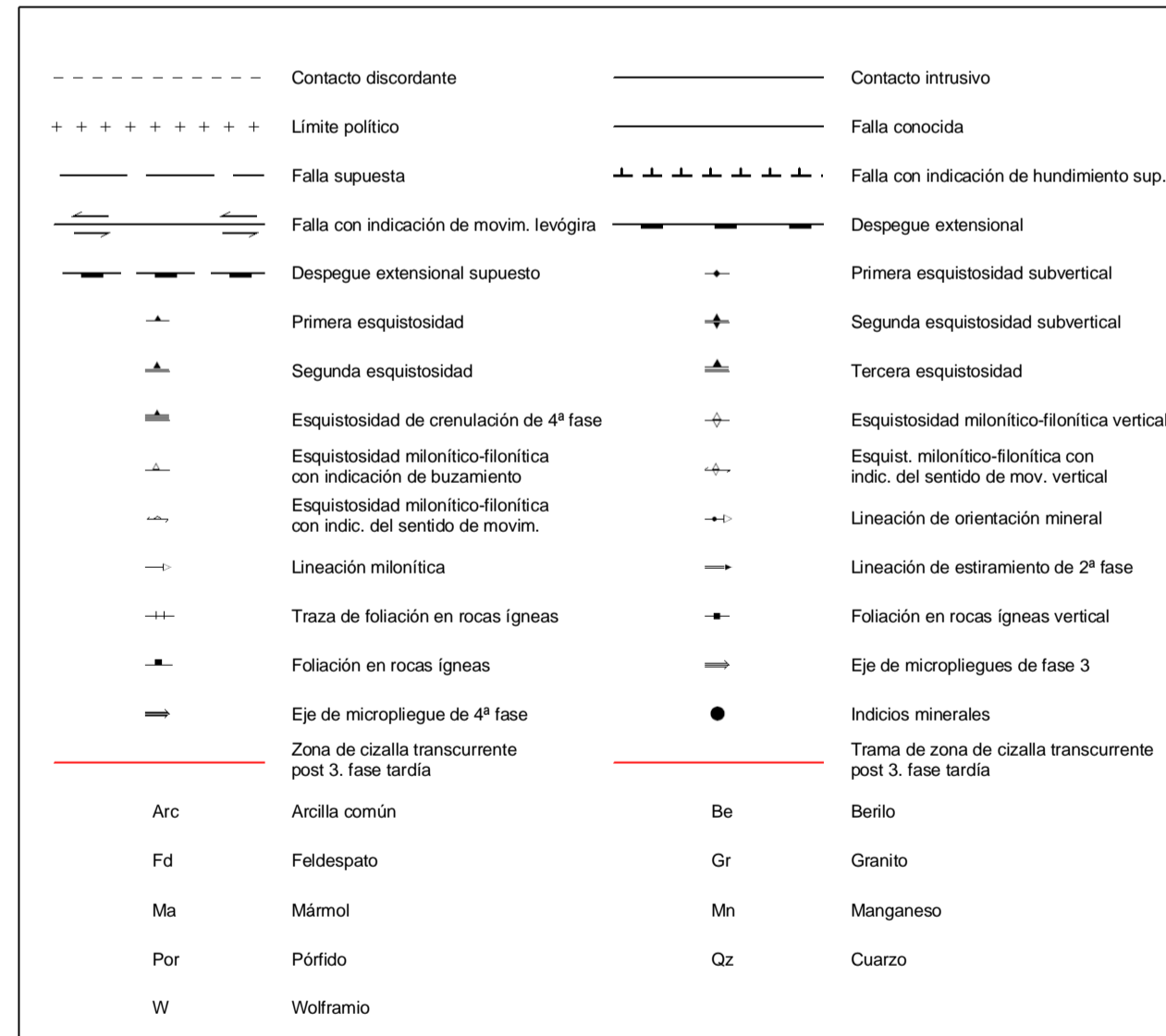


LEYENDA

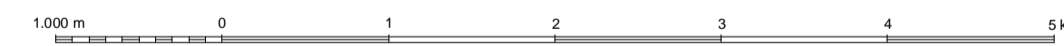


SÍMBOLOS CONVENCIONALES



Área de Sistemas de Información Geocientífica
Revisión vectorial: Yolanda Martín Ferrero

Escala 1:50.000



Proyección y Cuadrícula UTM. Elipsoide Internacional. Huso 29

NORMAS, DIRECCIÓN Y SUPERVISIÓN DEL I.G.M.E.
AÑO DE REALIZACIÓN DE LA CARTOGRAFÍA GEOLÓGICA: 1992

Autores: J. Escuder Viruete (Rocas metamórficas)
P. Villar Alonso (Rocas metamórficas)
A. Díez Montes (Rocas graníticas)
J. Fernández Ruiz (Rocas graníticas)
M.A. Sanz Santos (Terciario y Cuaternario)
R.M. Carrasco (Terciario y Cuaternario)
Dirección y supervisión: L.R. Rodríguez Fernández (IGME)