MAPA GEOLÓGICO DE ESPAÑA

Escala 1:50.000

Instituto Geológico y Minero de España

MONFORTE DE LEMOS

156

08-09

LEYENDA

DOMINIO DEL OLLO DEL SAPO

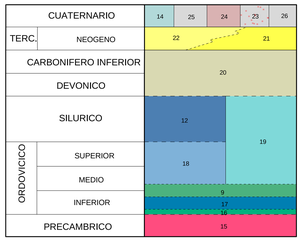

26 Glacis, cantos de cuarcita y arcilla
25 Depósitos coluviales
24 Depósitos eluvio-coluviales
23 Terrazas
22 Gravas, arenas y limos
21 Arenas y arcillas
20 Grauwakas, liditas y pizarras
19 Ampelitas, pizarras y esquistos con cloritoides
18 Pizarras azuladas
17 Pizarras, esquistos moscovíticos y cuarcitas
16 Cuarcitas y microconglomerados
15 Metagrauwakas feldespáticas (Ollo de Sapo de grano fino)
14 Depósitos aluviales
13 Calizas fosilíferas, calcoesquistos, pizarras y cuarcitas
12 Ampelitas y pizarras con cloritoides con delgadas intercalaciones calcáreas
11 Calizas con crinoides
10 Pizarras negras con algunos niveles de cuarcita (Pizarras de Luarca)
9 Cuarcitas y pizarras (cuarcita armoricana)
8 Alternancias de cuarcitas y pizarras
7 Calizas y dolomías (calizas de Vegadeo)
6 Pizarras y calcoesquistos (capas de tránsito). Tránsito
5 Calizas grises
4 Ampelitas
3 Pizarras de Cándana
2 Calizas y dolomías (calizas de Cándana)
1 Areniscas, pizarras y cuarcitas (Serie de Cándana Inferior)

DOMINIO DEL CAUREL

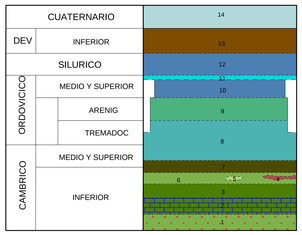

SIMBOLOS CONVENCIONALES

- Contacto concordante
- Contacto discordante
- Límite de terraza
- Falla conocida
- Falla supuesta
- Anticlinal (traza axial)
- Sinclinal (traza axial)
- Estratificación subvertical
- Estratificación invertida
- Estratificación
- Primera esquistosidad subhorizontal
- Primera esquistosidad
- Segunda esquistosidad subvertical
- Segunda esquistosidad
- Lineación de intersección S0-S1 subhorizontal
- Lineación de intersección entre S0 y S1
- Eje de pliegue de fases tardías
- Fósiles (en general)

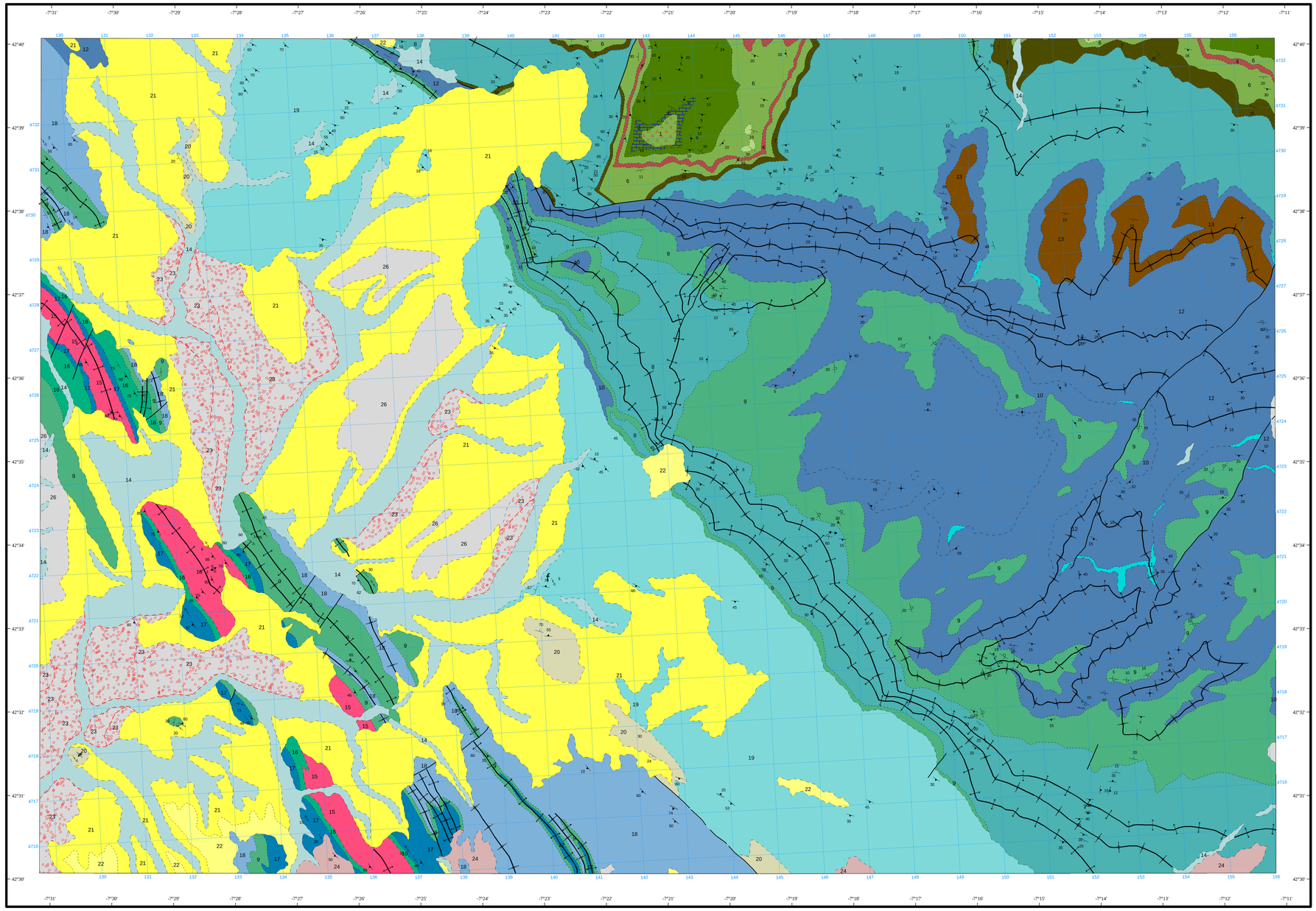

Área de Sistemas de Información Geocientífica

Escala 1:50.000

1.000 m. 0 1 2 3 4 5 Km.

Proyección y Cuadrícula UTM. Elipsoide Internacional. Huso 29

NORMAS, DIRECCIÓN Y SUPERVISIÓN DEL I.G.M.E
AÑO DE REALIZACIÓN DE LA CARTOGRAFÍA GEOLÓGICA: 1977

Autores : F. González Lodeiro
M. Iglesias Ponce de León
Dirección y supervisión : IGME