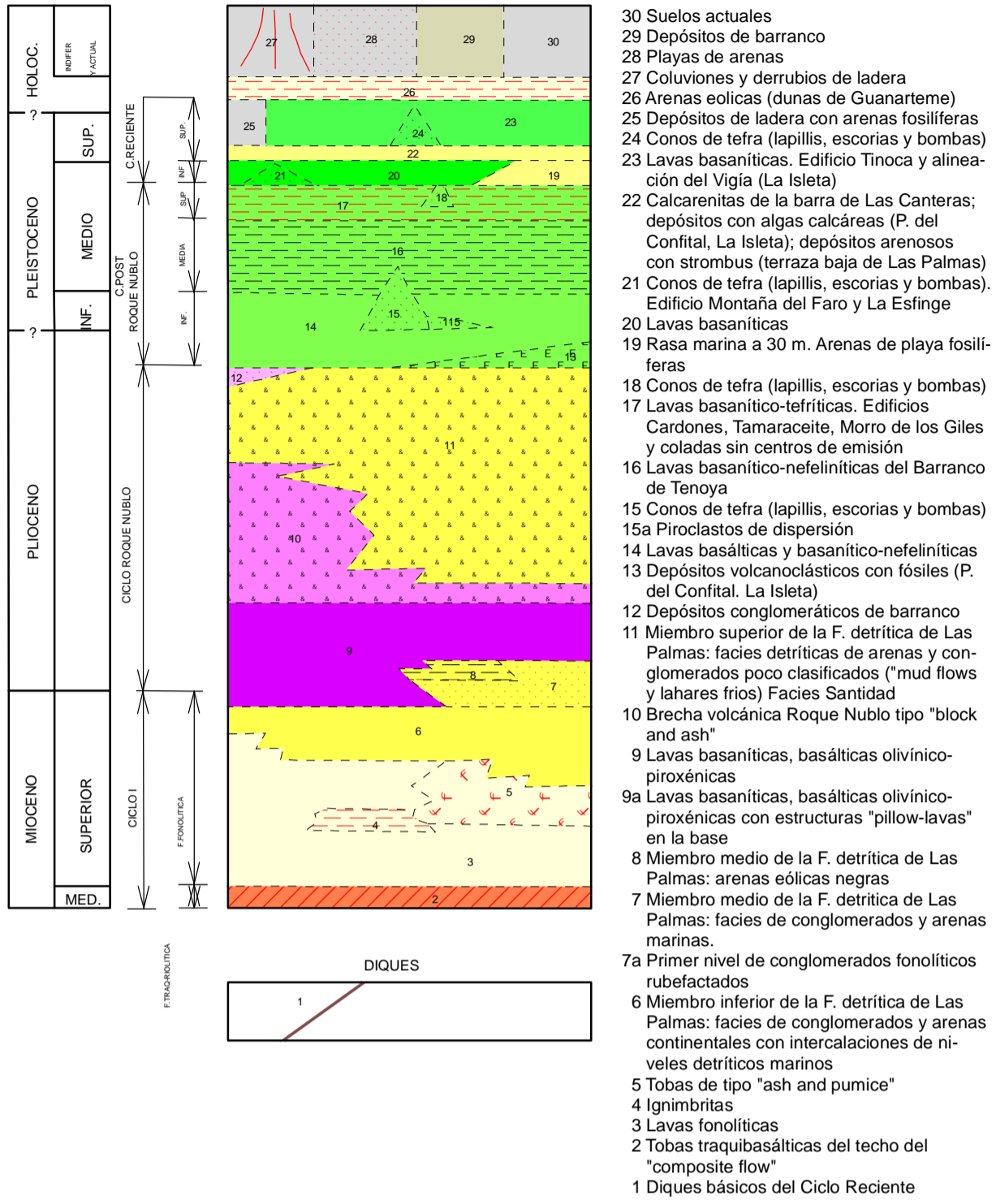


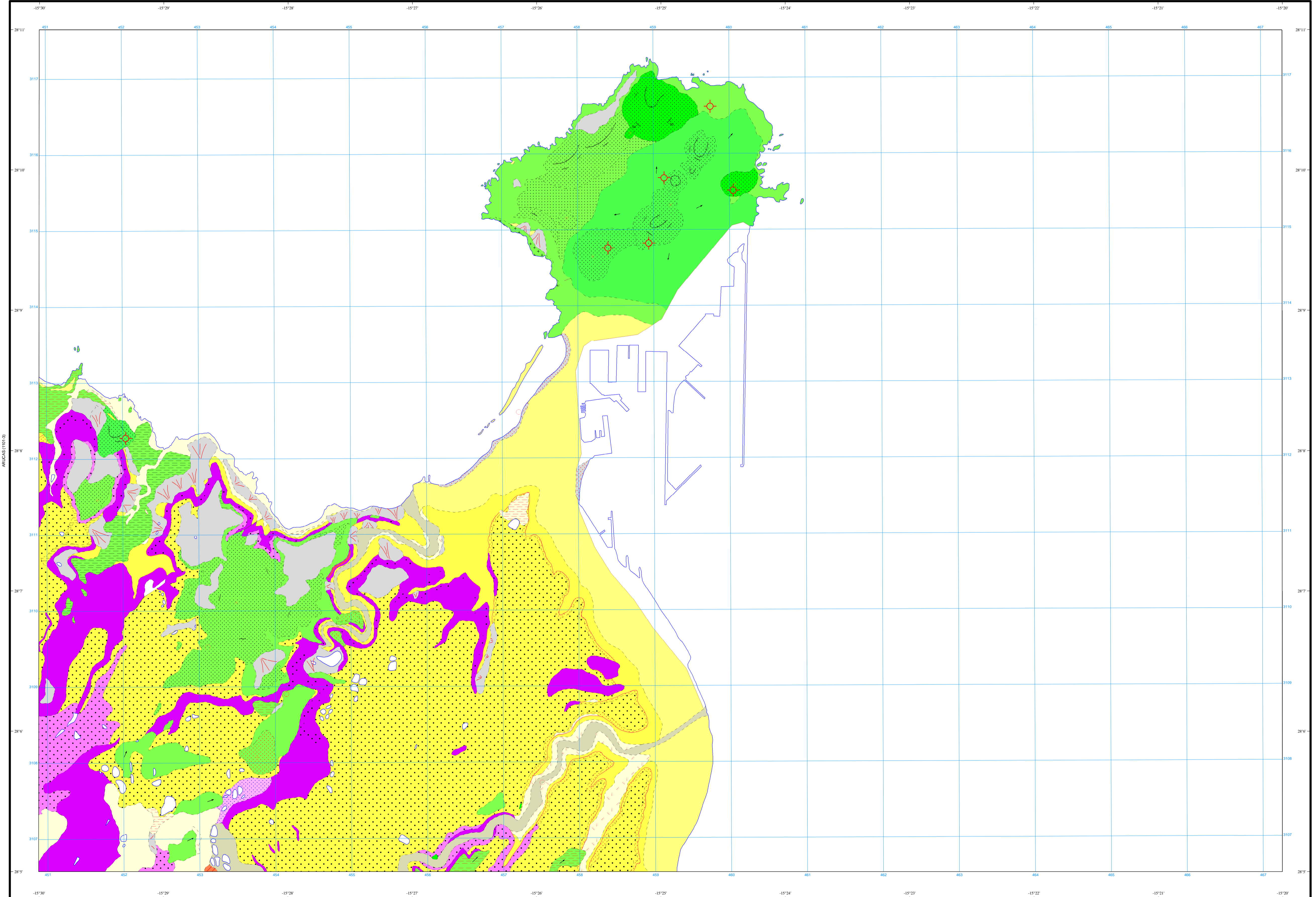
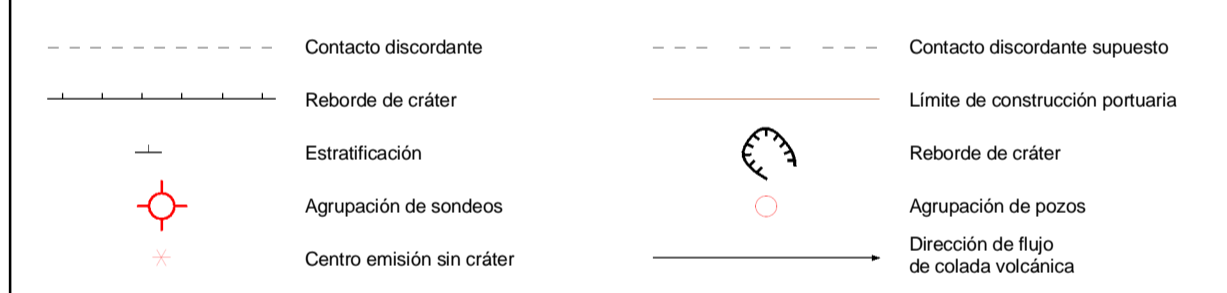


LAS PALMAS DE GRAN CANARIA (1101-1)

LEYENDA




SIMBOLOS CONVENCIONALES



Área de Sistemas de Información Geocientífica

SANTA BRIGIDA (1109-1)

Escala 1:25.000



Proyección y Cuadrícula UTM. Elipsoide Internacional. Huso 28

NORMAS, DIRECCIÓN Y SUPERVISIÓN DEL I.G.M.E.
AÑO DE REALIZACIÓN DE LA CARTOGRAFÍA GEOLOGICA: 0
Realización: GEOPRIN, S.A. (1987)
Autores: Barrera Morate, J. L.
Balsells Herrera, R.
Dirección y supervisión: Cueto Pascual, L. A. (IGME)