








LEYENDA


CUATERNARIO	HOLOCENO		8	9	10
	TERCIARIO	PLIOCENO	7		
MIOCENO		SUPERIOR	6	5	

10 Arenas de playa
9 Gravas y arenas
8 Limos y arcillas indiferenciados
7 Conglomerados
6 Areniscas, conglomerados y margas
5 Andesitas
4 Calizas y dolomías negras
3 Filitas, areniscas, cuarcitas y calcoesquistos
2 Mármol negro
1 Micasquistos negros con grafito y granatos y cuarcitas grises

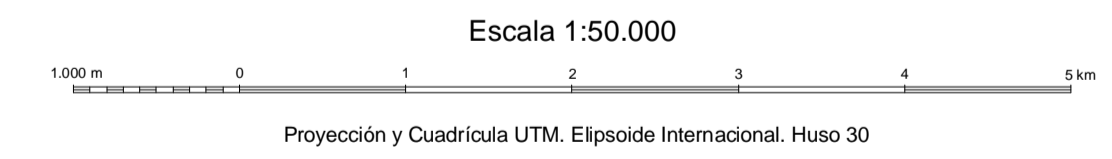
TRIÁSICO	SUPERIOR Y MEDIO	4
	INFERIOR	3
CÁMBRICO-PÉRMICO		1

SÍMBOLOS CONVENCIONALES

	Contacto concordante		Contacto discordante
	Contacto mecánico		Falla conocida
	Falla con indicación de hundimiento		Falla con indicación de hundimiento sup.
	Estratificación		



Área de Sistemas de Información Geocientífica



NORMAS, DIRECCIÓN Y SUPERVISIÓN DEL I.G.M.E.
AÑO DE REALIZACIÓN DE LA CARTOGRAFÍA GEOLÓGICA: 1972
Autores : J. S. Espinosa Godoy (IGME)
J. M. Martín Vivalvi (IGME)
J. M. Martín Alatorre (IGME)
M. Pereda (IGME)
A. Pérez Rojas (IGME)
Dirección y supervisión : (IGME)