
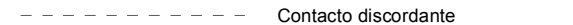
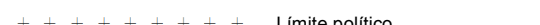
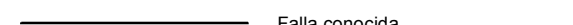



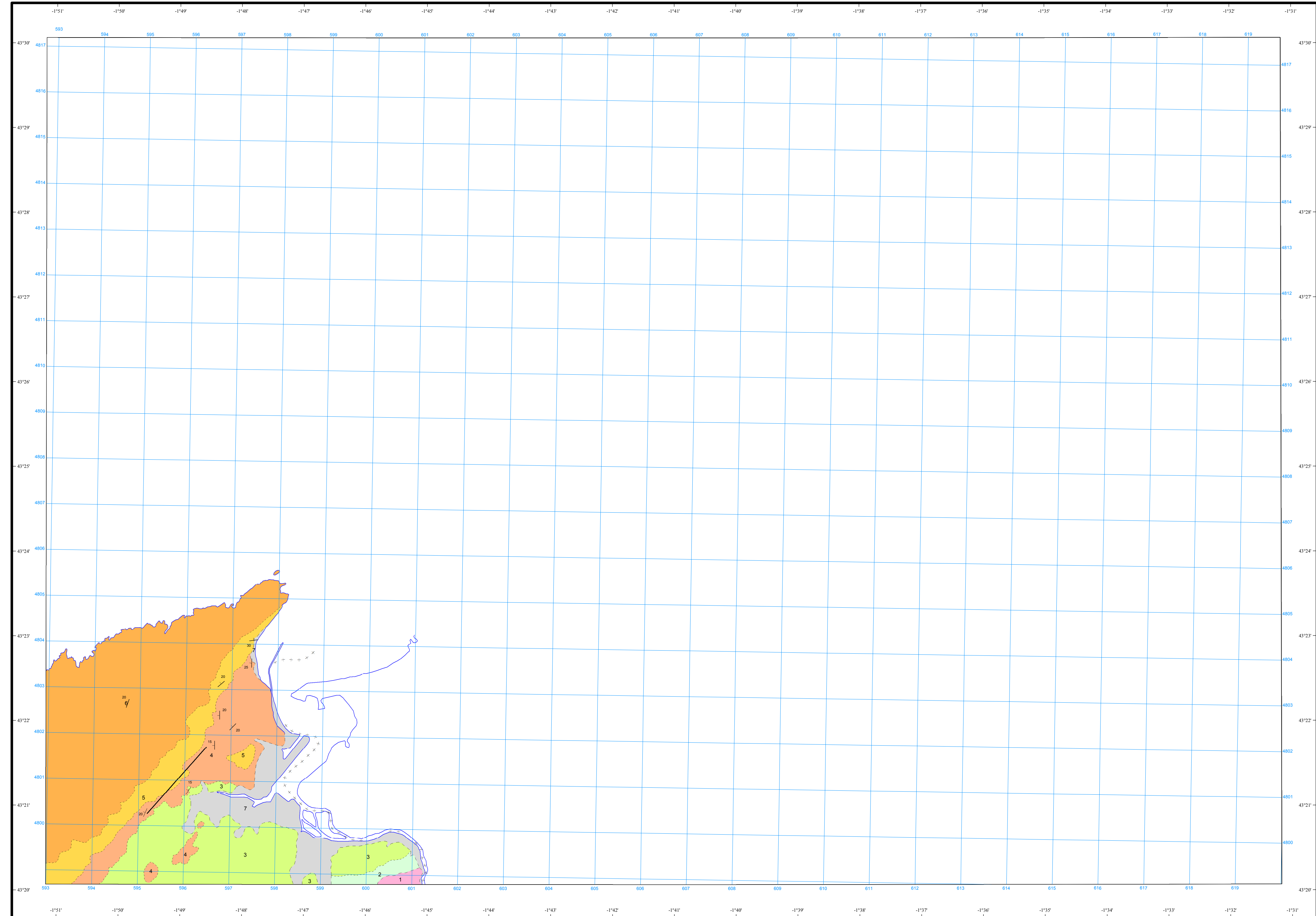
**LEYENDA**

MESOZOICO	CRETÁCICO	ALBIENSE	2
		BUNTSANDSTEIN	1
	PALEOCENO	MAASTRICHTIENSE	4
		DANIENSE	3
		MONTIENSE	5
	EOCENO	INFERIOR	6
		CUATERNARIO	7

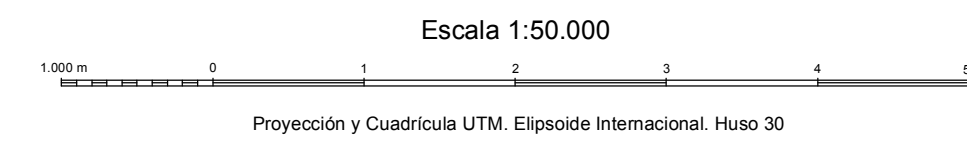
- 7 Depósitos aluviales y de playa
- 6 Areniscas masivas con cemento calcáreo
- 5 Areniscas, calizas arenosas y margas
- 4 Calizas y margocalizas grises y rosas
- 3 Calizas, margocalizas y calizas arenosas
- 2 Areniscas, limos y arcillas
- 1 Areniscas y arcillitas rojas

**SÍMBOLOS CONVENCIONALES**

	Contacto concordante		Contacto discordante
	Límite político		Falla conocida
	Estratificación		



Área de Sistemas de Información Geocientífica



NORMAS, DIRECCIÓN Y SUPERVISIÓN DEL I.G.M.E  
AÑO DE REALIZACIÓN DE LA CARTOGRAFÍA GEOLÓGICA: 1972  
Autores : J. Campos Fernández(ENADIMSA)  
V. García-Dueñas(ENADIMSA)  
M.A. Lamolda (colaboración)  
V. Fajate (colaboración)  
Dirección y supervisión : (IGME)