



IGME

3

MAPA METALOGENETICO DE ESPAÑA

E. 1:200.000

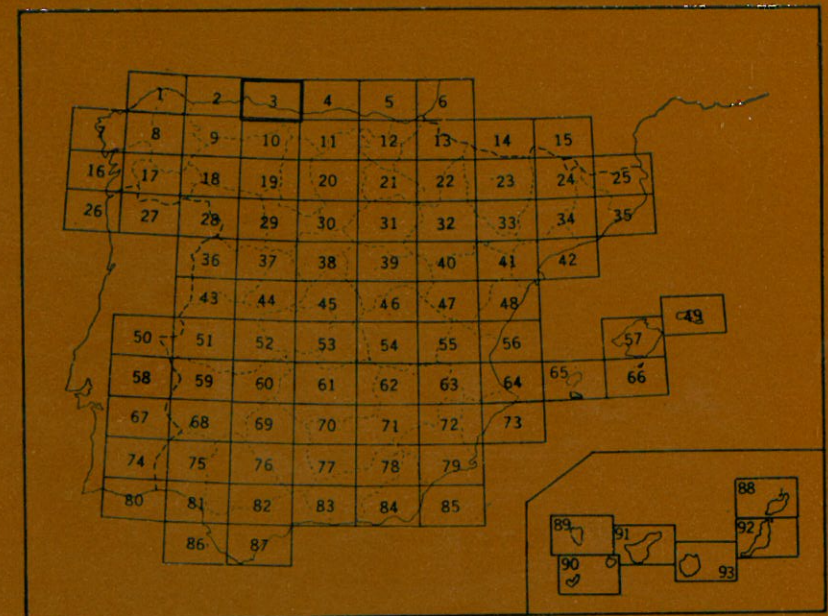
OVIEDO

Primera edición

INSTITUTO GEOLOGICO
Y MINERO DE ESPAÑA
RIOS ROSAS, 23 - MADRID-3



SERVICIO DE PUBLICACIONES
MINISTERIO DE INDUSTRIA



INSTITUTO GEOLOGICO Y MINERO DE ESPAÑA

MAPA METALOGENETICO DE ESPAÑA
E. 1:200.000

OVIEDO

Primera edición

SERVICIO DE PUBLICACIONES
MINISTERIO DE INDUSTRIA

Servicio de Publicaciones - Claudio Coello, 44 - Madrid-1

Depósito Legal: M-28.572-1974

Imprenta IDEAL - Chile, 27 - Madrid-18

INDICE

	Págs.
1. Introducción	5
2. Objetivos y fundamentos	6
3. Características fundamentales del Mapa	9
3.1. Fichero de indicios	9
3.2. Simbología	11
3.2.1. Fondo Geológico	11
3.2.2. Yacimientos minerales e indicios	12
3.2.3. Metalotectos	17
3.2.4. Codificación	18
4. Bibliografía	19

EL MAPA METALOGENETICO DE ESPAÑA 1:200.000

1. INTRODUCCION

El Mapa Metalogenético de España a escala de 1 : 200.000 constituye uno de los capítulos del Programa Nacional de Investigación Minera (PNIM) y, por tanto, se integra en los trabajos relativos al Plan Nacional de Minería.

El Mapa completo, a esta escala, consta de 93 Hojas, de las que 87 corresponden a España peninsular y Baleares, mientras que las seis restantes se refieren al archipiélago Canario.

Cada Hoja completa cubre una superficie aproximada de unos 10.000 kilómetros cuadrados.

La Empresa Nacional Adaro de Investigaciones Mineras, Sociedad Anónima (ENAD'MSA), a requerimiento del Instituto Geológico y Minero de España (IGME), ha sido la encargada de llevar a cabo este proyecto, durante los años 1969 a 1971. Para realizarlo, formó un equipo que, dirigido por JOSE SIERRA LO-

PEZ, ANTONIO ORTIZ RAMOS y JOAQUIN BURKHALTER ANEL, se ocupó de (V. PNIM, tomo 7):

- Dotar de filosofía al proyecto.
- Organizar una metodología de trabajo.
- Coordinar y participar en la toma de datos.
- Transmitir éstos a los mapas mediante una simbología original.
- Adaptar el fondo geológico procedente del «Mapa Geológico a escala 1 : 200.000. Síntesis de la Cartografía Existente».
- Seleccionar los metalotectos representables.

El mapa resultante debe considerarse como mapa geológico de yacimientos minerales (m. metalogenético s. l.), ya que, en general, se ha enfatizado más la morfología y mineralogía de los yacimientos que sus aspectos genéticos. No obstante, se ha dedicado especial atención a la definición de metalotectos, que se representan junto con los 8.000 yacimientos e indicios minerales que aproximadamente recoge el Mapa.

Con la publicación de este documento se pretende proporcionar un instrumento que permita precisar las áreas más favorables para la investigación minera, a la vez que orientar sobre los criterios a seguir. En este sentido es recomendable complementarlo con la información contenida en los «Mapas pre-visores de mineralizaciones, 1 : 1.500.000» y que ya se encuentran publicados para veinte sustancias fundamentales.

2. OBJETIVOS Y FUNDAMENTOS

Siendo el objetivo fundamental de estos mapas el planteamiento de investigaciones mineras, cabía concebirlos como mapas metalogenéticos s. s. o como mapas geológicos de yacimientos minerales (metalogenéticos s. l.).

Los primeros exigían disponer de mapas geológicos muy detallados y de conocimientos metalogénicos profundos de los

yacimientos españoles. Desafortunadamente, ésta no es la situación nacional en ninguno de los dos aspectos.

Por lo que se refiere a la base geológica utilizada, la 1 : 200.000, «síntesis de los conocimientos actuales», constituye una toma de conciencia indispensable que pone muy claramente de manifiesto cuán heterogéneo, desigual e incompleto es ese conocimiento geológico del país. Muy inferior, como término medio, al mínimo requerido para acometer la confección de un mapa metalogenético s. s. a escala nacional.

En consecuencia, resulta obvio que, puesto que la investigación metódica de nuestro subsuelo no puede ni debe esperar a que se alcance un nivel adecuado de conocimientos de la infraestructura geológica y minera, era imprescindible adoptar un enfoque absolutamente realista, en consonancia con el concepto mismo de prospección, confeccionando mapas metalogenéticos, en sentido amplio, de los que se pudieran deducir criterios y guías, por pequeños que fueran.

A estas limitaciones de partida habrá que añadir las propias de la ejecución del trabajo: desigual investigación de las fuentes, insuficiente comprobación en el campo, limitación en el tiempo, heterogeneidad de la experiencia personal... Indudablemente que estos mapas nacen afectados de un especial carácter de provisionalidad; pero ello no es en realidad una circunstancia, sino más bien un reflejo de su inmanente perfectibilidad, que se acentúa en las etapas más tempranas de desarrollo. Por esta razón, y aunque se hubiera partido de un nivel superior de conocimientos, la simbología siempre se habría concebido dentro de un sistema aditivo.

Paralelamente al cumplimiento del objetivo primordial, es de interés destacar otros logros que se esperan alcanzar:

- Ofrecer, por primera vez en España, una síntesis de los conocimientos actuales, publicados o que se han podido obtener, sobre nuestros indicios y yacimientos minerales. Esfuerzo que es primer paso hacia una metalogenia española.

- Huir, a escala nacional, de la contemplación aislada de los individuos mineralizados, tan limitada en el espacio por el minifundismo histórico de nuestras concesiones y permisos, para relacionarles con todos aquéllos, más o menos distantes, pero naturalmente vinculados por una comunidad de condiciones geológicas de yacimiento.
- Salir, también, del círculo vicioso de nuestros yacimientos minerales y sus áreas de interés conocidas, mediante un examen integral, de forma que puedan resaltar espontáneamente tipos de yacimientos, nuevos en nuestro estilo y panorama clásicos, y no los mismos que de manera subconsciente siempre se buscan.

La sistemática de representación elegida se apoya en dos principios fundamentales: el primero es que, en investigación minera, presenta un interés de orden superior la caracterización del ambiente geológico en el que yacen los indicios y yacimientos, que las características individuales de éstos; el segundo, que la singularización de un ambiente o rasgo geológico por la incidencia sistemática en él de determinados indicios o yacimientos minerales, aunque se desconozcan las razones genéticas de su existencia, suministra una base analógica, de carácter estadístico, suficiente para permitir suponer, en general, que la repetición del ambiente o rasgo geológico pueda ir acompañada de una correspondiente repetición de los indicios y yacimientos minerales.

Ambos principios se ponen de manifiesto en la cartografía mediante la representación, especial y destacada, de cualquier rasgo u objeto geológico (metalotecto comprobado) que manifieste una relación, de carácter estadístico y validez general o local, con la presencia de determinados yacimientos minerales y pueda constituir, por consiguiente, una guía para su búsqueda. Los metalotectos, así como los indicios y yacimientos con ellos asociados, se representan sobre un fondo geológico especialmente preparado para ser lo más significativo posible desde un punto de vista mineralífero.

La identificación y representación de rasgos geológicos análogos (metalotectos probables y posibles), próximos a los comprobados y acompañados de indicios minerales, da carácter de previsor al Mapa Metalogenético.

Puesto que por debajo de determinadas escalas resulta inevitable, se han utilizado símbolos para los indicios y yacimientos. Ahora bien, el sistema de confección del símbolo deberá ser aditivo, de forma que se pueda pasar progresivamente, en la representación, desde la expresión del mero conocimiento de la existencia del indicio hasta la simbolización de todas sus características metalogenéticas, del ambiente geológico, económicas y de laboreo.

Finalmente, deben separarse claramente en la simbología los datos económicos y de laboreo de los metalogénicos, pues aquéllos, si bien pueden ayudar a cuantificar la posible potencialidad de las áreas favorables, no tienen significado para definir geológicamente a los metalotectos.

3. CARACTERISTICAS FUNDAMENTALES DEL MAPA

3.1. FICHERO DE INDICIOS

Antes de enfrentarse con la formación de los Mapas hay que disponer, por una parte, de la base geológica, y, por otra, de un fichero homogéneo sobre nuestros indicios y yacimientos minerales. La base geológica ha sido la 1:200.000, «Síntesis de los conocimientos actuales», preparada con diversos objetivos en el seno del PNIM. La formación del fichero de indicios y yacimientos minerales ha supuesto agotar, en lo posible, la información contenida en las más variadas fuentes, verterla, con conciencia de su fiabilidad en cada caso, en fichas adecuadas y guardarla en la memoria del ordenador. Esta transformación se ha tenido que realizar por otra parte mediante una organización y sistemática muy cuidados, dada la cantidad de datos y el breve tiempo disponible.

Las fuentes utilizadas fueron fundamentalmente las siguientes:

- En primer lugar, las documentales. Se consultaron, aparte de numerosos informes y documentos de carácter confidencial, unas 3.000 publicaciones, que quedaron registradas en fichas perforadas para facilitar su uso cotidiano y también almacenadas en el ordenador.
- La realización, por parte de los equipos del Instituto Geológico y Minero de España, en colaboración con las Secciones de Minas, del análisis de los permisos de investigación y concesiones de explotación, que constituye otro capítulo importante del PNIM.
- Especialistas en sustancias, como la Junta de Energía Nuclear (JEN) en el Uranio, o el Departamento de Mineralogía de la Universidad de Madrid en las arcillas industriales, y gran número de personas y Empresas con experiencia en determinadas zonas.
- Finalmente, una de las fuentes más importantes la constituyeron los equipos de investigación que tienen desplazados el IGME y ADARO por el país. De acuerdo a sus zonas naturales de influencia se establecieron 23 sectores, en los cuales los equipos correspondientes no solamente facilitaron una información viva, sino que explotaron por su cuenta de forma descentralizada las diversas fuentes y comprobaron muchos datos dudosos. Estos equipos regionales recibieron el auxilio final en su labor de equipos volantes de la central.

Toda la información regional fue registrada en fichas-cuestionario. En una ficha A de «datos generales» se agrupan los administrativos, geográficos, de concesiones y de fuentes de información. Otra ficha B de «datos metalogénicos» reúne los referentes a la mineralización, sus condiciones de yacimiento, contexto geológico, guías específicas de prospección e interpretaciones genéticas. Existen otras fichas C para las concesiones

y D para los permisos de investigación. Finalmente, una ficha R resume los datos correspondientes a indicios agrupados en unidades geológicas fácilmente individualizables. Se han fichado así un total del orden de 8.000 indicios y yacimientos en nuestro país.

La información registrada en estas fichas, dada la diversa fiabilidad de las fuentes de que proviene, es examinada, filtrada por así decirlo, antes de pasar a otra ficha preparada para el ordenador, codificándose, mediante un interesante sistema puesto a punto por los equipos de geoestadística del IGME y la E. T. S. de Ingenieros de Minas de Madrid, en tres tarjetas IBM de 80 columnas.

3.2. SIMBOLOGIA

3.2.1. Fondo Geológico

Se conservan todos los contactos y rasgos estructurales de la Hoja 1 : 200.000, suprimiendo ciertas formaciones mediante la uniformización de color, y destacando especialmente otras por medio de sobrepresiones litológicas clásicas.

La simplificación estratigráfica general se ha conseguido mediante el empleo de seis colores que diferencian las formaciones pertenecientes al Precámbrico, Paleozoico, Trías, resto del Mesozoico, Terciario y Cuaternario. El no poder disponer de más colores, por los condicionamientos de la impresión, ha hecho que se prefiera separar al Trías, con una especial significación metalogenética en España, en lugar de cualquier otro de los sistemas componentes del Paleozoico. En los casos necesarios, también se puede realizar por sobrecargas adecuadas.

La litología ígnea se ha resuelto por un sistema mixto de colores y sobrecargas. Los colores se han empleado para marcar una gran división de estas rocas en dos grupos principales, basados fundamentalmente en su nivel de consolidación. De este modo, las plutónicas llevan siempre un fondo de color rojo, mientras que las volcánicas lo llevan verde.

El quimismo diferenciador de unas y otras se señala por medio de sobrecargas diferentes, según sean de carácter ácido, intermedio, básico, ultrabásico o alcalino, que figuran en la primera columna. La segunda columna se reserva para los nombres de las rocas, diferenciadas según estas características.

En algunos casos es preciso alcanzar una mayor precisión en la clasificación de las rocas que aparecen en la superficie de la Hoja metalogenética de que se trate. Este problema se ha resuelto mediante la adición de diversos signos añadidos al fundamental del quimismo, o variando el tamaño o color de éste, según se especifica en las leyendas de las Hojas en las que se ha empleado este artificio.

Un sistema análogo es el que se emplea en la representación de rocas de elevado grado de metamorfismo, y origen dudoso para las que sobre un fondo de color, se imprimen determinadas sobrecargas según el tipo de roca de que se trate (gneis, micacitas, etc.).

Por lo que se refiere a las rocas sedimentarias más comunes, cuando se considera necesario destacar su existencia, se emplean sobrecargas, cuyo significado se explica en las leyendas de las Hojas en que aparecen.

3.2.2. Yacimientos minerales e indicios

Se han separado en la representación las que son características geológicas del yacimiento, inmutables en nuestro período de observación, de aquéllas esencialmente variables, como su importancia económica, grado de laboreo y reservas.

Las primeras constituyen un núcleo o módulo circular de dimensión constante y que tapa la geología infrayacente, mientras que las segundas se representan en una circunferencia concéntrica, pero independiente.








La unidad de representación corresponde a uno o más indicios o yacimientos contenidos en 30 Ha., que es la superficie ocupada por el módulo.

La morfología se obtiene mediante la adición de signos al módulo que además indicarán, por su orientación, la del cuerpo mineralizado.

Se distinguen así: morfología desconocida, filoniana, estratiforme, masiva o diversa, y el caso especial de que el yacimiento sea cartografiable.

En las áreas en las que la densidad de indicios obligaría a la superposición de unos símbolos con otros, se utilizan curvas de densidad de grosor creciente en relación directa en la frecuencia de su aparición. Con esta forma de proceder no solamente se salva un problema de representación, sino que, además, se muestra la geometría, que puede ser significativa, de tales áreas geoquímicamente anómalas.

MORFOLOGIA

REPRESENTACION SIMBOLICA	desconocida		1	estratiforme		3		
	filoniana		2	masiva y diversas		4		
YACIMIENTO CARTOGRAFIABLE	filoniana	{ ----- -----	mineralizado mineralizable	masiva		aluvionar		
	estratiforme	{ =====	mineralizado mineralizable					
DENSIDAD DE MANIFESTACIONES SUPERIOR A LA REPRESENTABLE							Grado de densidad creciente según grosor de curvas de contorno.	

El elemento principal, del que la mineralización es mena, se representa por el color del símbolo.

MENA

<input type="radio"/> Pb, Zn, Ag	a	<input type="radio"/> Sb	j	<input type="radio"/> U y radiactivos	s	<input type="radio"/> TR (tierras raras)	v
<input type="radio"/> F	b	<input type="radio"/> Ba, Sr, Mg	k	<input type="radio"/> sales: Na, K, Mg	t	<input type="radio"/> Zr, mnc (monacita)	w
<input type="radio"/> Cu	c	<input type="radio"/> pyr (pirita)	l	<input type="radio"/> carbones: ant (antracita)	u	<input type="radio"/> alu (alunita)	x
<input type="radio"/> Cu, Co, Ni	d	<input type="radio"/> Au, Ag, As	m	<input type="radio"/> hul (hulla)		<input type="radio"/> grf (grafito)	
<input type="radio"/> Cr, Ni, Pt	e	<input type="radio"/> dmt (diamante)	n	<input type="radio"/> lig (lignito)		<input type="radio"/> asf (asfalto)	
<input type="radio"/> Sn, W, Mo, Bi	f	<input type="radio"/> Li, Be, Nb, Ta, Ti	o	<input type="radio"/> tur (turba)			
<input type="radio"/> Hg	g	<input type="radio"/> Sb, As, Bi	p	<input type="radio"/> silicatos industriales	z	<input type="radio"/> Al (bauxita)	y
<input type="radio"/> S	h	<input type="radio"/> P (fosfato)	q				
<input type="radio"/> Fe	i	<input type="radio"/> Mn	r				

Se utilizan 14 colores distintos, lo que con el relleno parcial del módulo supone 28 posibilidades, cubriéndose las asociaciones de elementos más frecuentes en España.

Los símbolos químicos de los elementos principales se ponen al lado del módulo, por orden decreciente, según su importancia económica en el yacimiento.

Una letra antepuesta al correspondiente símbolo químico indica la mineralogía de la mena de acuerdo a la codificación siguiente:

- n*: nativos.
- z*: sulfuros y combinaciones afines.
- h*: sales haloideas.
- o*: óxidos, hidróxidos (con tantalatos, niobatos, titanatos, antimoniatos).
- c*: carbonatos, boratos, nitratos, yodatos.
- t*: sulfatos, cromatos, molibdatos, wolframatos.
- f*: fosfatos, arseniatos, vanadatos.
- s*: silicatos.

QUIMISMO

M E N A			G A N G A		
<i>n</i>	nativos	1	————	silicatada	A
<i>z</i>	sulfuros y combinaciones afines	2	————		
<i>h</i>	sales haloideas	3	-----	carbonatada	B
<i>o</i>	óxidos, hidróxidos (tantalatos, niobatos, titanatos, antimoniat.)	4	-----		
<i>c</i>	carbonatos, boratos, nitratos, yodatos	5	-----	sulfatada	C
<i>t</i>	sulfatos, cromatos, molibdatos, wolframatos	6	-----		
<i>f</i>	fosfatos, arseniatos, vanadatos	7	otras	D
<i>s</i>	silicatos	8		

Según la forma del subrayado del conjunto de elementos de menas se señala la mineralogía dominante de la ganga.

- Silicatada
- Carbonatada
- Sulfatada
- Otras
















Cuando, como es el caso más frecuente a la escala utilizada, la roca encajante está representada en la geología base, no se utilizará este símbolo. En caso contrario podrá variar de una Hoja a otra y acomodarse así a los detalles locales.

ROCA ENCAJANTE (en el caso de no estar implícita en la base geológica)

6	1	2	1-	7	2-	2	3-	3
5	4	3	4-	4	5-	5	6-	6

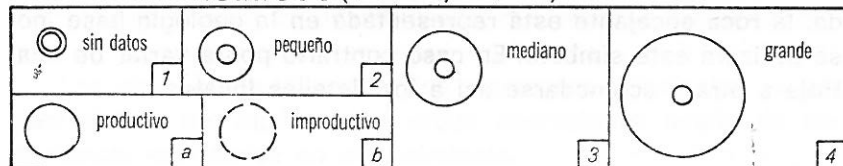
Para representar el proceso genético se ha utilizado prácticamente la misma simbología que el Mapa Metalogenético de Europa 1 : 2.500.000, en la que los procesos endógenos se representan con flechas verticales en sentido ascendente y los exógenos con flechas descendentes.

PROCESO GENETICO

 alteración superficial		<i>a</i>	 aluvionar		<i>b</i>	 sedimentario		<i>c</i>
 vulcano-sedimentario	<i>d</i>	 volcánico	<i>e</i>	 hidrotermal sin diferenciar	<i>f</i>	 epitermal	<i>g</i>	
 mesotermal	<i>h</i>	 catatermal	<i>i</i>	 cata-neumatolit.	<i>j</i>	 pneumatolítico	<i>k</i>	
 pegmatítico	<i>l</i>	 intramagmático	<i>m</i>	 metasomático	<i>n</i>	 metamórfico metamorfozado	<i>p</i>	

La circunferencia externa únicamente aparecerá en los yacimientos que han sido o son objeto de explotación, y no en los indicios; si es de trazos querrá decir que el yacimiento está inactivo, y si es continua, que está activo. Según su diámetro se indica sucesivamente: la falta de datos y la importancia económica, pequeña, excepcional y grande. La separación entre estas categorías se ha establecido de forma orientativa, según el valor del volumen de metal explotado más las reservas conocidas, apoyándose en las cifras de los Mapas Europeo y Americano.

DATOS ECONOMICOS (Laboreo y reservas)



Se ha aprovechado también la circunferencia externa para representar características geológicas que generalmente sólo hay posibilidad de conocer en yacimientos explotados; la distribución interna de la mineralización, su control estructural de detalle y su edad.

OTRAS CARACTERISTICAS

1-Masivo	1	2-Enriquecimientos o bonanzas	2	3-	3
4-Diseminado	4	5-	5	6-	6

Así, para la distribución interna de la mineralización, su control estructural de detalle y otras características, se cuenta con seis posiciones de reloj disponibles; unas fijas, como la 1 (masivo), 4 (diseminado) y 2 (en enriquecimiento o bonanzas), y otras que pueden ser variables.

La edad de la mineralización se expresa por posiciones de reloj, externas a la circunferencia y que se refieren a los distintos períodos geológicos y orogénicos; este sistema, tomado del americano, tiene la ventaja de que con un trazo complemen-

EDAD

CAMBRIANO	A	OLIGOCENO	I	edad señalada	
SILURIANO	B	MIOCENO	J		
DEVONIANO	C	CUATERNARIO	K	posterior a	a
CARBONIFERO	D	HURONIANA	L	anterior a	b
TRIASICO	E	CALEDONIANA	M		
JURASICO	F	HERCINIANA	N	entre las edades señaladas	
CRETACEO INF.	G	CIMERICA	P		
CRETACEO SUP.	H	ALPINA	Q	en la orogenia señalada	

tario se puede señalar si no se conoce el período exacto, si es posterior a uno, anterior a otro, comprendido entre dos o perteneciente a una orogenia.

3.2.3. Metalotectos

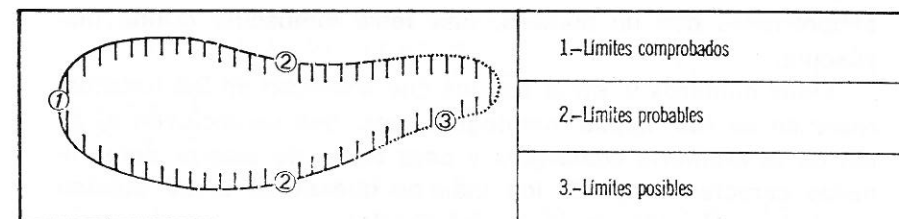
Metalotecto comprobado. Corresponde al caso en que tanto los yacimientos e indicios como su contexto geológico están claramente definidos y relacionados. Se representan por líneas continuas, del mismo color que el de la mena correspondiente, que contornean los rasgos geológicos y siguen a los estructurales.

Metalotecto probable. Se define por analogía de contexto geológico, continuidad espacial con un metalotecto visto y existencia de indicios. Su representación es análoga al del anterior, con líneas de trazos.

Metalotecto posible. Se define por analogía de contexto geológico, rareza o ausencia de indicios, y no necesaria continuidad espacial.



Su representación es análoga a las anteriores, pero con líneas de puntos.

METALOTECTOS



Metalotecto no aflorante. Si el yacimiento se encuentra incluido físicamente en un metalotecto, pero en el mapa geológico no cae sobre él, por ejemplo, porque en superficie aflora

una formación y el yacimiento se encuentra en otra, en profundidad, se le puede relacionar con el afloramiento con una flecha continua.

	Indicio exterior directamente relacionado con el metalotecto.
	Indicio exterior con relación genética posible.

Metalotecto y yacimiento distanciados. Si el yacimiento no se encuentra incluido físicamente en el metalotecto, pero puede tener una relación con él (por ejemplo, filones de Sn en pizarras y existencia de un granito próximo), ésta se puede sugerir mediante una flecha de trazos uniendo el indicio con el metalotecto probable.

3.2.4. Codificación

Como puede observarse en la leyenda, a la derecha de la parte dedicada a cada una de las características representadas existe una columna que identifica cada una de las posibilidades simbolizadas con un número, una letra minúscula o una mayúscula.

Estos números y letras son los que aparecen en los listados-resumen de los mapas metalogenéticos, que se incluyen al final de la Memoria como guía y para tratar de aclarar determinadas características de los indicios que en el mapa pueden aparecer confusas o incluso equivocadas.

4 BIBLIOGRAFIA

- ADARO (1967).—«Mapa geológico de las zonas de Gijón. Oviedo. Villaviciosa». *Particular. Adaro*.
- ALDECOA, M.; CUETO, R., y PORTUONDO, J. (1934).—«Grupos de Carbayén y Rosellón». *Cat. Des. Cri. Min.*, tomo 2.
- (1934).—«Coto Mosquitera». *Cat. Des. Cri. Min.*, tomo 2.
- (1934).—«Grupos de Aranil Sans y Mosquitera». *Cat. Des. Cri. Min.*, tomo 2.
- (1934).—«Yacimientos de manganeso y de hierro en la base de los Picos de Europa y de la Cordillera de Cuera y de sus prolongaciones occidentales». *Cat. Des. Cri. Min.*, tomo 2.
- ALMELA, A.; RIOS, J. M., y REVILLA, J. DE LA (1955).—«Acerca de la edad de las facies Wealdenses del N. de Asturias». *Not. y Com.*, n.º 37.
- ALMELA, A., y RIOS, J. M. (1962).—«Investigación de hullero bajo los terrenos mesozoicos de la costa cantábrica (zona de Oviedo, Gijón, Villaviciosa, Infiesto)». *E. N. Adaro de Investigación Minera*.
- AMAR DE LA TORRE, R. (1869).—«Extracto de las memorias estadísticas de 1866 (Oviedo)». *Rev. Min.*, tomo 20.
- ANONIMO (1844).—«Real orden declarando propiedad del Estado la mina de hierro titulada "Castañedo" en el concejo de Santo Adriano, en la provincia de Asturias». *Bol. Of. de Min.*, n.º 2.
- (1944).—«Investigación sísmica en La Camocha (Gijón)». *Mem. I.G.M.E.*, n.º 48.
- (1948).—«Investigación sísmica en Colunga (Asturias)». *Mem. I.G.M.E. Memorias generales*.
- (1956).—«Investigación Minera». *Mem. I.G.M.E. Memoria general 1956*.
- BEROIZ, C. (1968).—«Nota sobre la prolongación norte de la escama de Belmonte. Asturias y sus estructuras asociadas». *Rev. Geol. A.* Año 12, n.º 3.
- CIRY, R. (1967).—«Evolution paléogéographique et structurale de la région Basco-Cantabrique». *Comp. Rend. Som. Soc. Géol. Fr.*, Fasc. 9.
- CUETO, E. (1926).—«Orografía y geología tectónica del país Cántabro-Astúrico». *Bol. I.G.M.E.*, n.º 47, 2.ª parte.
- DURAN, M., y CORUGEDO, E. (1923).—«Estudio técnico indus-

- trial de los manchones carboníferos de los concejos de Oviedo y Llanera». *Rev. Industrial Minera Asturiana*, tomo 9.
- (1934).—«Los recubrimientos secundarios del Carbonífero asturiano». *Cat. Des. Cri. Min.*, tomo 2.
- EXPLOTACIONES DE CAOLIN. A. DE LA SERAN Y CIA.—«Subponencia del caolín. Mapa de deslinde geológico». *Informe*.
- FERNANDEZ, J., y CORUGEDO, E. (1934).—«Estudio de los recubrimientos carboníferos en la parte oriental de Asturias». *Cat. Des. Cri. Min.*, tomo 2.
- FEUILLEE, P. (1967).—«La céno-manien des pyrénées basques au Asturias. Essai d'analyse stratigraphique». *Mém. Soc. Géol. de France*, n.º 108.
- FIGUERAS CALSINA, J. (1957).—«Efectos de la meteorización sobre sulfuros y arseniuros de Fe, Co, Ni, Cu». *Est. Geol.*, Vol. 13, n.º 33.
- GARCIA FIGUEROLA, L. C., y PARGA PONDAL, I. (1964).—«Las rocas del Cámbrico. Traquita alcalina estratificada en el Cámbrico de Faradón. Valle de Narcea». *Not. y Com.*, n.º 76.
- HERNANDEZ SAMPELAYO, P. (1928).—«Discusión de algunos puntos de la Hoja geológica de Llanes (Asturias)». *Not. y Com.*, n.º 1.
- (1948).—«Carbonífero de Viñón (Asturias)». *Est. Geol.*, n.º 9.
- HERNANDEZ SAMPELAYO, P. (1950).—«Criaderos de caolín por alteración, en la costa asturiana». *Est. Geol.*, n.º 11-12.
- HERNANDEZ SAMPELAYO, P., y KINDELAN DUANY, J. A. (1950).—«Hoja n.º 32. Llanes (Oviedo)». *I.G.M.E.*
- HEVIA, T., y ZALOÑA, M. (1944).—«Pizarras bituminosas de la sierra de Bodes. Provincia de Oviedo». *Not. y Com.*, n.º 12.
- JEFATURA DE MINAS DE OVIEDO (1965).—«Complejo mineralógico de Cabrales». *Particular*.
- (1970).—«Plano de situación de los bloques A, B, C, D, E, F, para la investigación de minerales de mercurio. Delimitación». *Particular*.
- «Planos de las concesiones de Asturias». *Particular*.
- «Delimitación de concesiones para la provincia de Oviedo en Hojas: 1:50.000». *Informe Jefatura*.
- «Relación de concesiones de la provincia de Oviedo». *Informe Jefatura*.
- JULIVERT, M., y TRUYOLS, J. (1962).—«Sobre la naturaleza del contacto Cretáceo-Terciario en la zona urbana de Oviedo». *Brev. Geol. Ast.* Año 13; n.º 2.
- JULIVERT, M. (1967).—«La ventana tectónica del río Color y la

- prolongación septentrional del manto del Ponga. Cordillera Cantábrica, España». *Trab. Geol. Univ. Oviedo*.
- JULIVERT, M., y PELLO, J. (1967).—«Las dos etapas principales de deformación herciniana en la cordillera Cantábrica y el trazado de sus estructuras». *Act. Geol. Hisp.*, n.º 4.
- (1969).—«Hoja n.º 31. Ribadesella». *I.G.M.E.*
- KARRENBERG, H. (1932).—«La evolución postvariscica de la cordillera Cantabro-Astúrica». *Pub. Ext. Geol. Esp.*, n.º 3.
- LLANEZA, A. F. (1946).—«Sociedad anónima minas de Langreo y Siero». *Rev. Min. y Met.*, n.º 59.
- LLOPIS LLADO, N. (1958).—«Sobre el Karst actual y fósil de la terminación oriental de la Sierra de Cuera y sus yacimientos de hierro y manganeso». *Speleon*, tomo 9, n.º 3-4.
- (1961).—«Estudio geológico de la región del Cabo de Peñas (Asturias)». *Bol. Inst. Geol. Min.*, tomo 72.
- (1965).—«Estudio geológico de la región del norte de Llanera (Oviedo)». *Bol. I.G.M.E.*, tomo 76.
- MANGIN, J. Ph., y RAT, P. (1961).—«L'évolution post-hercynienne entre Asturias et Aragón». *Mém. Soc. Géol. de France Livr. Mém. Prof. P. Fallot*.
- MARCOS, A. (1968).—«Sobre la existencia de niveles de tránsito entre el Westfaliense D y el Estefaniense A, en el oriente de Asturias». *Act. Geol. Hisp.*, n.º 3-1.
- MARTINEZ ALVAREZ, J. A. (1965).—«Mapa geológico del noroeste de España. Asturias, Galicia, León y Zamora». *Of. Reg. Proy. Oviedo. Dir. Gen. Carreteras Sem. Geol. I.M.O.*
- (1965).—«Rasgos geológicos de la zona oriental de Asturias». *Inst. Est. Asturianos*.
- (1967).—«Rasgos geológicos de la zona oriental de Asturias». *Act. Geol. Hisp.*, n.º 1.
- (1967).—«Extensión característica de las estructuras cabalgantes del macizo asturiano». *Act. Geol. Hisp.*, n.º 4.
- (1967).—«Donnés sur l'extension du cambrien dans la zone orientale des Asturias (Espagne)». *Comp. Rend. Soc. Géol. de France*, fase 4.
- MARTINEZ ALVAREZ, J. A., y TORRES ALONSO, M. (1967).—«Elementos para el conocimiento geológico del Carbonífero del norte de España». *Not. y Com.*, n.º 97-98.
- (1968).—«Características estructurales de la zona centro oriental de la Rodilla Astúrica. Cordillera cantábrica-noroeste de España». *Doc. de Inv. Geol. y Geof.*, n.º 5, C.
- «Explicación del mapa geológico del Carbonífero en el noroeste de España». *Doc. Inv. Geol. y Geof.*, n.º 4, C.

- MATTE, Ph. (1968).—«La structure de la virgation hercynienne de Galice (Espagne)». *Geol. Alpine Univ. Grenoble*, tomo 44.
- MELLENDEZ, B. (1944).—«Las formaciones infracretáceas de Asturias». *Not. y Com.*, n.º 13.
- (1954).—«Notas paleontológicas regionales. Asturias». *Las Ciencias*, año 19, n.º 3.
- MENGAUD, L. (1920).—«Recherches géologiques dans la région cantabrique». *Thèse Fac. Scienc. Paris*.
- PAILLETE, A. (1855).—«Estudios químico-mineralógicos sobre la caliza de montaña (caliza metalífera o carbonera) de Asturias». *Rev. Min.*, tomo 6.
- PARGA PONDAL, I. (1965).—«Carte géologique du Nord-Ouest de la Péninsule Ibérique». *Serv. Geol. Portugal*.
- (1967).—«Carte géologique du NW. de la Péninsule Ibérique».
- PELLO MUÑIZ, J. (1967).—«Estudio geológico de la prolongación del borde oriental de la cuenca minera central de Asturias (NO. de España)». *Trab. Geol. Univ. Oviedo*, n.º 1.
- (1968).—«Sobre la existencia de Devónico Superior en la región central de Asturias y los problemas que plantea el contacto devónico-carbonífero al O. de Oviedo». *Brev. Geol.* A, año 12, n.º 3.
- PELLICO, R. (1859).—«Memoria acerca del distrito minero de Oviedo». *Rev. Min.*, tomo 10.
- PLANO DE INVESTIGACION EN ASTURIAS (posterior a 1965).—*Particular: Banco Asturiano de Industria y Comercio*.
- RAMIREZ DEL POZO, J. (1969).—«Nota acerca de la estratigrafía del Cretácico de los alrededores de Infiesto (Asturias)». *Brev. Geol. Ast.*, año 13, n.º 1.
- «Nota sobre la bioestratigrafía del Cretácico de Nava (Asturias)». *Brev. Geol. Ast.*, año 13, n.º 3.
- SIÑERIZ, J. G. (1949).—«Investigación sísmica en Noreña. Asturias (Pravia y Lugons, Villaviciosa, Colunga)». *Mem. I.G.M.E.*, n.º 52.
- SUAREZ, O., y MARCOS, A. (1967).—«Sobre las rocas ígneas de la región de Infiesto (zona oriental de Asturias, Cordillera Cantábrica)». *Trab. Geol. Univ. Oviedo*, n.º 1.
- TOSAS, J. M. (1968).—«Relaciones zócalo-cobertera en el límite de las provincias de Oviedo y Santander». *Brev. Geol. Ast.*, año 12, n.º 1.
- VIRGILI, C.; SUAREZ VEGA, L. C., y RINCON, R. (1971).—«La cobertera mesozoica de Asturias». *I Congreso hispano-luso-americano de geología económica*, tomo 1.

NUMERO	COORDENADAS Lambert		HOJA 1:50.000	SUSTANCIA	PROVINCIA	TERMINO MUNICIPAL	CODIFICACION								
	x	y					Morfología	Mena	Quimismo		Roca encajante	Proceso genético	Datos económicos	Edad	Otras característic.
									Mena	Ganga					
1	427,3	1.006,1	14	Fe	Oviedo	Luanco (Llumeres)	3	i	54	A	12	c	3b	C	1
2	426,6	1.005,1	14	Fe	»	»	3	i	54	A	12	c	2b	C	1
3	425,9	1.004,6	14	Fe	»	»	3	i	54	A	12	c	2b	C	1
4	430,1	1.004,3	14	Ba	»	»	3	k	6				2b		
5	429,5	1.003,4	14	Ba	»	»	1	k	6						
6	429	999,2	14	Fe	»	Candás	3	i	4	A	2	c	2b	C	1
7	430,6	1.000,1	14	Fe	»	»	3	i	4	A	2	c	2b	C	1
8	432,6	999,5	14	Fe	»	»	3	i	4	A	2	c	2b	C	1
9	434,7	998,5	14	Fe	»	»	3	i	4	A	2	c	2b	C	1
10	425,4	994,6	14	kao	»	»	3	z	8						
11	427,7	995,4	14	Fe	»	»	3	i	4	A	2	c	2b	C	1
12	433,6	996,5	14	kao	»	»	3	z	8						
13	434,4	995,4	14	Fe	»	Gijón	3	i	4	A	2	c	2b	C	1
14	433,2	994,6	14	kao	»	»	3	z	8				2a		
15	433,6	993,5	14	Fe	»	»	1	i	4						
16	431,6	994,6	14	Fe	»	»	3	i	54	A	2	c	2b	C	1
17	432,2	992,5	14	Fe	»	»	1	i	4						
18	438,9	992,3	14	kao	»	»	3	z	8				2a		
19	449,4	974,4	29	hul	»	Bimenes	3	u	1			c	2b	D	1
20	459,9	995,1	15	lig	»	Villaviciosa	3	u	1			c		F	
21	460,3	994,3	15	lig	»	»	3	u	1			c		F	
22	425,5	985,9	29	hul, F	»	Llanera (Sto. Firme)	3	u	1			c	2b	D	1
23	427,3	986,2	29	F	»	» (Villabona)	2	b	3	AB	24	g	3a	N	
24	427,3	986,2	29	F	»	»	2	b	3	AB	24	g	3a	N	
25	442	989,4	29	hul	»	Gijón (La Camocha)	3	u	1		1	c	3a	D	1
26	425,5	981	29	hul	»	Oviedo	3	u	1		1	c	1b	D	1
27	426,9	984,7	29	hul	»	Llanera	3	u	1		1	c	2b	D	1
28	427	974,4	29	Fe	»	Oviedo	1	i							
29	430,4	977	29	F	»	Siero	1	b	3						

MAPA METALOGENETICO DE ESPAÑA. ESCALA 1:200.000
HOJA NUM. 3 - OVIEDO

NUMERO	COORDENADAS Lambert		HOJA 1:50.000	SUSTANCIA	PROVINCIA	TERMINO MUNICIPAL	CODIFICACION								
	x	y					Morfología	Mena	Quimismo		Roca encajante	Proceso genético	Datos económicos	Edad	Otras característic.
									Mena	Ganga					
30	431,6	974,3	29	Fe	Oviedo	Siero	1	i							
31	442,7	978,8	29	Fe	»	Pola de Siero	3	i	4		34				
32	444,2	979,1	29	F	»	»	2	b	3	AB	25	g			
33	444,1	981	29	F	»	»	2	b	3	AB	4	f			
34	444,4	983,4	29	F	»	» (La Collada)	2	b	3	AB	34	f	2a		
35	445,4	982,5	29	Fe	»	»	3	i	4		34				
36	448	981,4	29	F	»	Sariego	2	b	3	AB	4				
37	439,3	972,1	29	Ba	»	Langreo	1	k	6						
38	442,2	973,8	29	hul	»	Siero	3	u	1		1	c	2b	D	1
39	446,7	975,2	29	hul	»	Pola de Siero (Lieros)	3	u	1		1	c	3a	D	1
40	446	973,6	29	hul	»	»	3	u	1		1	c	2b	D	1
41	445,7	972	29	hul	»	Bimenes	3	u	1		1	c	2b	D	1
42	445	975,2	29	hul	»	Pola de Siero	3	u	1		1	c	2b	D	1
43	449,9	973	29	hul	»	Bimenes	3	u	1		1	c	2b	D	1
44	455,2	980	30	Pb	»	Cabranes	1	a	2		4				
45	461,1	977,8	30	hul	»	»	3	u	1		1	c	1b	D	1
46	458,9	987,7	30	Ba	»	Villaviciosa	1	k	6						
47	459,2	982	30	hul	»	Cabranes	3	u	1		1	c	2b	D	1
48	457	980,1	30	Pb	»	»	1	a	2		4				
49	458,9	978,1	30	Ba	»	»	1	k	6						
50	461,7	974,9	30	Fe	»	Piloña	1	i	4						
51	471,7	988,4	30	Fe	»	Colunga	2	i	4		4				
52	472,4	987,7	30	Mn	»	»	1	r	4						
53	474,4	988,3	30	Fe	»	»	1	i							
54	473,3	986,2	30	Fe	»	»	1	i							
55	473,5	983,8	30	Fe	»	»	1	i							
56	472,2	982,3	30	Fe	»	»	1	i							
57	471,3	980,6	30	Fe	»	»	1	i							
58	474,4	983,6	30	Cu	»	»	1	c	2				1b		

NUMERO	COORDENADAS Lambert		HOJA 1:50,000	SUSTANCIA	PROVINCIA	TERMINO MUNICIPAL	CODIFICACION								
	x	y					Morfología	Mena	Quimismo		Roca encajante	Proceso genético	Datos económicos	Edad	Otras característic.
59	475,7	984,6	30	F	Oviedo	Colunga	4	b	3	A	g	1b			
60	476,7	985,4	30	F	»	Caravia	4	b	3	A	4	g	1b	N	
61	478,5	986	30	F	»	»	2	b	3	A	4	g	4a	N	
62	478,5	986	30	F	»	»	2	b	3	A	4	g	4a	N	
63	478,5	986	31	F	»	»	2	b	3	A	4	g	4a	N	
64	477,2	984,5	30	F	»	»	2	b	3	A	4	ng	2a	N	
65	477	983,5	30	F	»	Colunga	1	b	3						
66	476,8	980,6	30	F	»	Parres	1	b	3						
67	474,4	978,7	30	F	»	»	1	b	3						
68	489	971,5	31	hul	»	»	3	u	1		1	c	2b	D	1
69	478,1	984	30	hul	»	Cangas de Onís	3	u	1		1	c	2b	D	1
70	479,2	984,4	31	Hg	»	Caravia	1	g	2						
71	480,7	987	31	Cu	»	Ribadesella	1	c							
72	481,5	986,8	31	F	»	»	2	b	3	AB	4	gn	4a		
73	481,5	986,8	31	F	»	»	2	b	3	AB	4	gn	4a		
74	483,6	985,5	31	F	»	»	2	b	3	AB	4	gn	2a		
75	481	983,3	31	Fe	»	»	4	i	4		4				
76	478,7	978,8	31	Cu	»	Parres	1	c							
77	480,2	978,9	31	kao	»	»	1	z	8						
78	485,2	985,1	31	Pb	»	Ribadesella	1	a	2						
79	486,8	985,5	31	Pb	»	»	1	a	2						
80	487,8	985,4	31	Zn	»	»	1	a	2						
81	489,5	985,2	31	Cu	»	»	1	c							
82	490,3	983,5	31	Fe	»	»	1	i							
83	491,1	987,4	31	Cu	»	»	1	c							
84	490,7	981,7	31	Mn	»	»	1	r	4						
85	489,3	974,2	31	Fe	»	Cangas de Onís	1	i							
86	482,4	976,4	31	Hg	»	»	1	g	2	B	12	f	2a		4
87	487,4	971,8	31	Fe	»	»	1	i							

MAPA METALOGENETICO DE ESPAÑA. ESCALA 1:200.000

HOJA NUM. 3 - OVIEDO

NUMERO	COORDENADAS Lambert		HOJA 1:50.000	SUSTANCIA	PROVINCIA	TERMINO MUNICIPAL	CODIFICACION								
	x	y					Morfología	Mena	Quimismo		Roca encajante	Proceso genético	Datos económicos	Edad	Otras característic.
									Mena	Ganga					
88	483,5	975,2	31	Mn	Oviedo	Cangas de Onís	1	r	4						
89	492,6	971,1	31	Cu	»	»	1	c	5		4				
90	493,2	971,7	31	Cu	»	»	4	c	52	B	4		2b		
91	494,9	971,6	31	Zn	»	Onís	1	a							
92	496	971,8	31	Cu	»	»	1	c							
93	499,9	975,6	31	Fe	»	Llanes	4	i	4		4	f			
94	500	971	31	Fe	»	»	4	i	4			f			
95	497,7	982	31	Cu	»	»	1	c			4				
96	505,3	974	31	Cu	»	»	1	c			4				
97	478,7	983,4	30-31	F	»	Caravia	1	b	3						
98	511,5	981,2	32	Fe, Mn	»	Llanes	4	i	4		4	f			
99	510,3	979,9	32	Hg	»	»	1	g	2						
100	507,8	978,4	32	Fe, Mn	»	»	4	i	4		4	f			
101	508,8	977,3	32	Fe, Mn	»	»	4	i	4		4	f			
102	513,9	979,6	32	Sb	»	»	1	p	2						
103	511	978,4	32	Fe, Mn	»	»	4	i	4		4	f			
104	512,4	978,1	32	pyr	»	»	4	l	2						
105	464,8	977,6	30	Ba	»	Piloña	1	k	6						
106	510,5	976,8	32	Fe, Mn	»	Llanes	4	i	4		4	f			
107	505,9	973,7	32	Pb	»	Cabrales	1	a							
108	506,8	973,7	32	Pb	»	»	1	a							
109	508,5	975	32	Fe	»	Llanes	1	i							
110	510,3	974,7	32	Fe	»	»	1	i							
111	508,6	972,9	32	Fe	»	Cabrales	1	i							
112	510,6	973,7	32	Cu	»	Llanes	1	c							
113	512,5	974,5	32	Fe	»	»	1	i							
114	513,6	976,4	32	Fe, Mn	»	»	4	i	4		4	f			
115	515,9	977,4	32	Mn	»	»	4	r	4		4				
116	516,7	977,9	32	Fe	»	»	1	i							

MAPA METALOGENETICO DE ESPAÑA. ESCALA 1:200.000
HOJA NUM. 3 - OVIEDO

NUMERO	COORDENADAS Lambert		HOJA 1:50.000	SUSTANCIA	PROVINCIA	TERMINO MUNICIPAL	CODIFICACION								
	x	y					Morfología	Mena	Quimismo		Roca encajante	Proceso genético	Datos económicos	Edad	Otras característic.
117	519,4	977,1	32	Fe	Oviedo	Llanes	1	i							
118	522	977,5	32	Mn	»	»	1	r	4						
119	517	972,5	32	Fe, Mn	»	Peñamellera Alta	2	i	4		4	f			
120	517,6	971,9	32	Fe, Mn	»	»	4	i	4		4	f			
121	518,6	972,4	32	Hg	»	»	1	g	2			g			
122	522,1	974	32	Fe	»	Llanes	1	i							
123	526,4	977,3	32	Fe	»	»	1	i							
124	530,8	977	32	Mn	»	Ribadeva	1	r	4						
125	524,9	973,2	32	Fe, Mn	»	»	4	i	4		4	f			1
126	526,9	972,8	32	Fe, Mn	»	»	4	i	4	AB	4	b		D	1
127	529,2	972,4	32	Fe, Mn	»	»	4	i	4	AB	4	b	2b	D	1
128	525,1	971,8	32	Fe, Mn	»	Peñamellera Baja	3	i	4	B	4	c	2a	D	1
129	527	971,4	32	Fe, Mn	»	»	3	i	4	B	4	c	2b	D	1
130	527	971,4	32	Fe, Mn	»	»	3	i	4	B	4	c	2b	D	1
131	527,4	970,5	32	Fe, Mn	»	»	3	i	4	B	4	c	2b	D	1
132	527,4	970,5	32	Fe, Mn	»	»	3	i	4	B	4	c	2b	D	1
133	530,4	970,9	32	Fe, Mn	»	»	4	i	4	AB		b	2b		
134	475,7	982,7	30	Fe, Mn	»	Parres	4	i	4		4	f			
135	451,6	975,8	30	hul	»	Nava	3	u	1		1	c			
136	481,8	972,3	31	Hg	»	Cangas de Onís	1	g	2		4		2a		
137	472	985,2	30	ant	»	Colunga (Libardón)	3	u	1		1	c	2b	D	1
138	474,7	986	30	ant	»	»	3	u	1		1	c	2b	D	1
139	441,1	982,8	29	F	»	Siero	1	b	3	A	4	fn	2b		
140	428,6	993,4	14	Fe	»	Carreño (Candas)	3	i	4	A	2	c		C	1
141	425,3	977,4	29	Ag	»	Oviedo	1	m							
142	452,3	985,4	30	Ag	»	Villaviciosa	1	m							
143	460,5	987,1	30	Ba	»	Cabranes	1	k	6						
144	509,7	980,8	32	Au, Ag	»	Cangas de Onís	1	m							

NOTA: El caolín aparece en esta Hoja con la abreviatura kao.