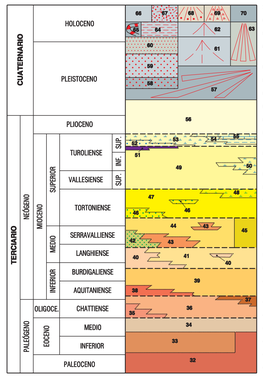
# MAPA GEOLÓGICO DE ESPAÑA

Escala 1:50.000

Instituto Geológico y Minero de España

**CALASPARRA** | 890 | 25-35

## LEYENDA




70 Bloques, cantos, arenas y limos. Depósitos antrópicos

69 Bloques de gran tamaño y cantos. Coluviones de bloques

68 Cantos en matriz arcillo-arenosa. Coluviones

67 Lutitas con cantos y arenas, con encostramientos carbonatados. Aluvial-Coluvial

66 Lutitas con cantos y arenas. Fondo de valle y de rambla

65 Limos con arenas y gravas. Meandros y cauces abandonados

64 Limos, arenas y gravas. Llanuras de inundación

63 Gravas, lutitas y arenas, ocasionalmente cementadas. Glacis

61,62 Gravas, lutitas y arenas. Conos de deyección

58,59 y 60 Gravas poligénicas, a veces cementadas, con intercalaciones de de arenas y limos. Terrazas

57 Conglomerados, gravas y arcillas con encostramientos carbonatados a techo. Glacis

56 Conglomerados poligénicos, arenáceos y arcillas grises y rojas

55 Calizas grises con gasterópodos

54 Calizas tableadas blancas, a veces con sílex y diatomitas, con intercalaciones de margas

53 Alternancia de calizas con sílex, diatomitas y margas blancas

52 Arenáceas de grano grueso y conglomerados con intercalaciones de niveles de arcillas

51 Fortunitas y jumillitas

50 Margas, calizas margosas y yesos

49 Alternancias irregulares de areniscas y lutitas y de margas blancas y calizas

48 Margas blancas con intercalaciones de biocalcarenitas

47 Margas grises y claras, con intercalaciones de calcarenitas

46 Calcarenitas ocres

45 Lutitas rojas y grises de aspecto caótico, con yesos y brechas

44 Margas con intercalaciones de calcarenitas

43 Calcarenitas

42 Conglomerados

41 Margas con intercalaciones de calcarenitas

40 Calcarenitas

39 Calizas de algas y calcarenitas

38 Conglomerados cuarcíticos y arcillas rojas

37 Alternancia de margas, calizas blancas y arcillas verdes y rojas

36 Alternancia de arcillas rojas, arenáceas y conglomerados

35 Conglomerados y brechas calcáreas alternando con arcillas rojas

34 Calizas bioclásticas

33 Margas blancas, a veces arenosas

32 Brechas y conglomerados de cantos calcáreos y dolomíticos

### PREBÉTICO EXTERNO

31 Calizas bien estratificadas y calizas masivas. Fms. Moratillas y Sierra de Utiel

30 Calizas bien estratificadas. Fm Sierra de Utiel

29 Calizas masivas. Fm Moratillas

28 Dolomías masivas grises. Fm Cuchillo

27 Dolomías amarillas estratificadas en bancos métricos. Fm Villa de Ves

26 Dolomías masivas ocres. Fm Alatoz

25 Dolomías y calizas, alternando con margas y arenáceas. Fm Jumilla

24 Arenáceas y arenas blancas y amarillentas, con niveles arcillosos y cantos de cuarcita dispersos. Fm Llinllas. Ocasionalmente, en la base conglomerados cuarcíticos. Mb Peñas de San Pedro

23 Arcillas grises con intercalaciones de margas y niveles arenosos

22 Arenáceas y arenas blancas y amarillentas con niveles arcillosos rojos

21 Calizas en bancos. Fm Gallinero

20 Arenáceas calcáreas, calizas arenosas y dolomías

19 Dolomías masivas ocres. Fm Gallinero

18 Calizas

17 Ritmita calcárea con intercalaciones de margas. Fm Lorente

16 Dolomías ocres masivas con cantos dispersos de cuarcita. Fm Choro

15 Dolomías masivas. Fm Choro

14 Yesos grises y rojos con intercalaciones de arcillas rojas y verdes. Facies Keuper

### SUBBÉTICO EXTERNO-UNIDADES INTERMEDIAS

13 Calizas bioclásticas ocres

12 Alternancia rítmica de calizas, margas y calcarenitas ocres

11 Margas y calizas margosas blancas. Fm Quípar-Jorquera

10 Ritmita de calizas y margas blanco-amarillentas. Fm Quípar-Jorquera

9 Calizas con orbitolinas

8 Margas con intercalaciones de calizas margosas y areniscas. Fm Carrajón

7 Calizas tableadas y calizas con sílex y filamentos

6 Calizas tableadas y en bancos gris-azuladas

5 Dolomías masivas grises

4 Rocas subvolcánicas (ofitas)

3 Dolomías y calizas tableadas negras, con intercalaciones de margas verdes

2 Areniscas bien estratificadas alternando con lutitas rojas. Facies Keuper

1 Arcillas abigarradas y yesos grises y rojos. Facies Keuper

## SIGNOS CONVENCIONALES

- Contacto concordante
- Contacto discordante
- Contacto mecánico
- Falla
- Falla supuesta
- Falla de desgarre
- Cabalgamiento o falla inversa
- Anticlinal
- Anticlinal supuesto
- Anticlinal volcado
- Anticlinal volcado supuesto
- Sinclinal
- Sinclinal supuesto
- Sinclinal volcado
- 30 Direccion y cantidad de buzamiento
- Estratificación invertida
- Dirección y buzamiento por fotogeología (0-15º, 15-30º, 30-60º)
- Capas verticales o subverticales
- Sondeo petrolífero
- 17 Nis Indicios y/o yacimientos minerales. (NºSustancia)

ESQUEMA HIDROGEOLÓGICO

- Divisoria de Cuencas hidrográficas
- m³/s / Km² Caudal medio / Superficie cuenca — Estación de aforo
- Sondeo
- Agrupación de sondeos
- Pozo
- Manantial
- 220 Curva isopiezométrica

ISSO (906) — MONTALLA (899) — CAÑA (901)

CEHEGÍN (911)

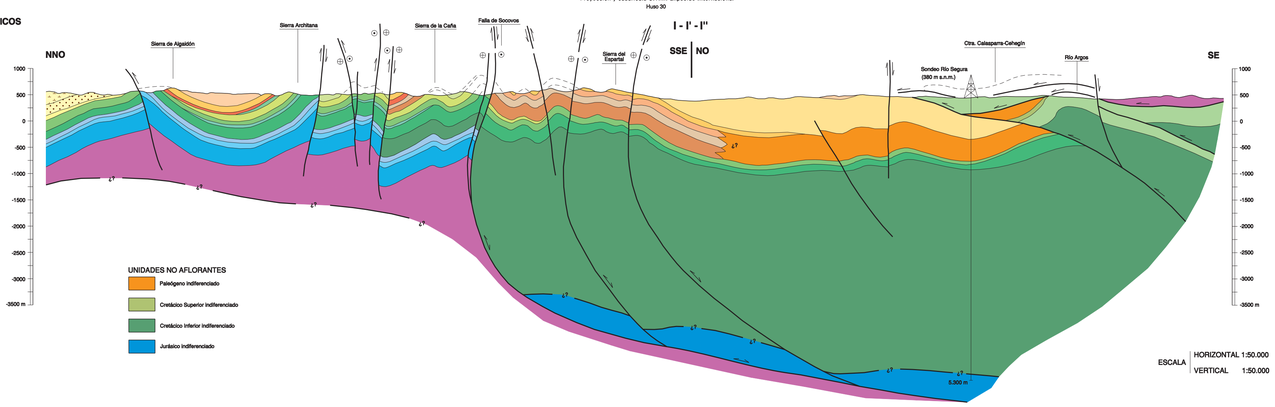
Escala 1:50.000

1.000m 0 1 2 3 4 5 Km

Las altitudes se refieren al nivel medio del Mediterráneo en Alicante
Equidistancia de las curvas de nivel 20 metros
Proyección y cuadrícula U.T.M. Elipsoide Internacional
Huso 30

Base Topográfica: INSTITUTO GEOGRÁFICO NACIONAL
Cartografía Informática: Implemental Systems
EDICIÓN G. Romero Carencia (IGME)
L.F. Miguel Cabrero (IGME)
©Instituto Geológico y Minero de España, 2021
Reservados todos los derechos de acuerdo a la ley
NIPO en líneas: 836-21-009-0

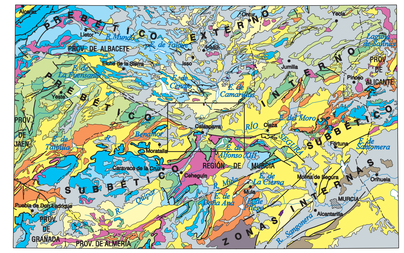
## CORTES GEOLÓGICOS




*NORMAS, DIRECCIÓN Y SUPERVISIÓN DEL I.G.M.E*
*AÑO DE REALIZACIÓN DE LA CARTOGRAFÍA GEOLÓGICA: 2002*

*AUTORES*
*A. Díaz de Neira (INYPSA)*
*F. López Olmedo (INYPSA)*
*Corte Geológico:*
*P.P. Hernández Huerta (INYPSA)*

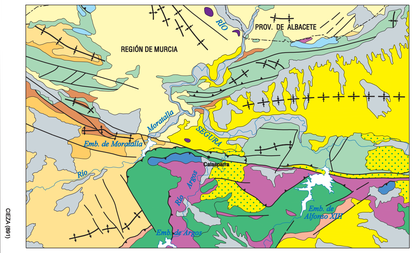
## ESQUEMA REGIONAL




Escala 1:1.000.000

- Cuaternario
- Vulcanismo neógeno
- Neógeno continental
- Neógeno marino
- ZONAS EXTERNAS CORDILLERAS BÉTICAS: Paleógeno; Cretácico Superior; Cretácico Inferior
- Jurásico Medio-Superior; Jurásico Inferior; Triásico
- ZONAS INTERNAS CORDILLERAS BÉTICAS: Paleozoico-Triásico Complejo Alpujárride; Paleozoico-Triásico Complejo Maláguide

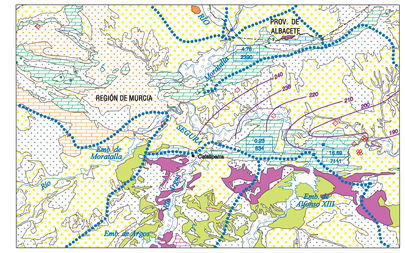
## ESQUEMA TECTÓNICO




Escala 1:200.000

- Cuaternario
- CUENCAS NEÓGENAS CONTINENTALES: Mioceno sup-Plioceno; Vulcanismo
- DEPÓSITOS NEÓGENOS MARINOS: Serravallienses superior-Tortonienses; Langhienses superior-Tortonienses inferior; Burdigalienses superior-Langhienses; Aquitanienses superior-Burdigalienses
- PREBÉTICO EXTERNO: Paleógeno; Cretácico; Jurásico; UNIDAD DE DESPIQUE: Triásico
- SUBBÉTICO EXTERNO-UNIDADES INTERMEDIAS: Paleógeno; Cretácico; Jurásico

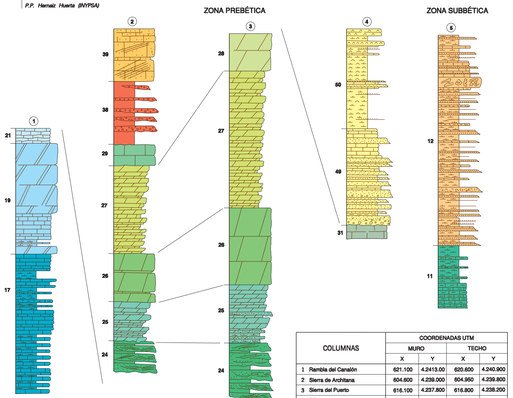
## ESQUEMA HIDROGEOLÓGICO




Escala 1:200.000

- CUATERNARIO: Permeabilidad media-baja por porosidad intergranular; Permeabilidad media-alta por porosidad intergranular y fracturación; Permeabilidad media-baja por porosidad intergranular y fracturación; Impermeable
- Permeabilidad media-alta por porosidad intergranular; Permeabilidad muy baja
- JURÁSICO: Permeabilidad media-alta por fracturación y karstificación
- TERCIARIO: Permeabilidad media-alta por karstificación y fracturación; Permeabilidad media-baja por fracturación y fracturación
- CRETÁCICO: Permeabilidad media-alta por fracturación y karstificación; Permeabilidad muy baja
- TRIÁSICO: Permeabilidad media-baja por fracturación; Permeabilidad media-alta por porosidad intergranular y fracturación

## COLUMNAS ESTRATIGRÁFICAS DE LAS PRINCIPALES UNIDADES O ZONAS




| COLUMNAS | COORDENADAS UTM | | | |
|---|---|---|---|---|
| | MURO | | TECHO | |
| | X | Y | X | Y |
| 1 Rambla del Canalón | 621.100 | 4.2413.00 | 620.600 | 4.240.900 |
| 2 Sierra de Architana | 604.800 | 4.239.000 | 604.800 | 4.239.800 |
| 3 Sierra del Puerto | 616.100 | 4.237.800 | 616.800 | 4.238.200 |
| 4 Río Mundo | 617.300 | 4.3439.00 | 616.700 | 4.243.800 |
| 5 Mogón Blanco | 622.500 | 4.228.500 | 622.900 | 4.228.700 |