

EL FONDO CARTOGRÁFICO HISTÓRICO DE LA BIBLIOTECA permite el acceso a la información relativa a la cartografía antigua que tiene en sus fondos la biblioteca en el IGME, y el acceso a la misma cuando existieran documentos digitales.

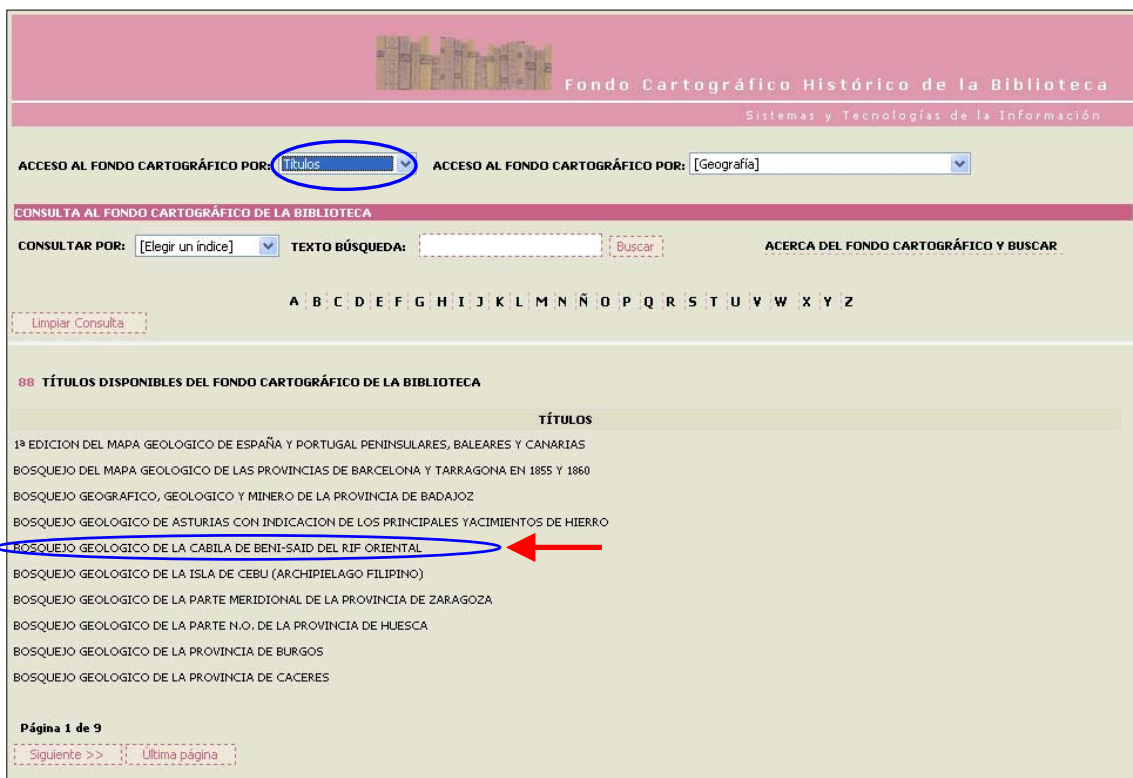
Este documento intenta proporcionar ayuda para acceder a la información asociada a los documentos y realizar las consultas de manera adecuada, así como para visualizar los documentos en caso de que estos existan:



Acceso al fondo antiguo por [Títulos/Autor principal] y por [Temas]

Títulos/Autores principales :

El sistema permite acceder a una consulta automatizada que proporciona los autores o títulos que integran el fondo cartográfico disponible de la biblioteca del IGME, presentándose en orden alfabético. El acceso a estas consultas se realiza a seleccionando una de las dos opciones del desplegable [Títulos o autores], ejecutándose a continuación de forma automática y apareciendo en la parte inferior de la pagina WEB el resultado de la misma. El resultado de la



consulta se encuentra a su vez paginado para facilitar el acceso a los registros.

En el caso de los títulos, existe la posibilidad de acceder a la información detallada de un determinado título si pulsamos con el ratón sobre el mismo.

En el caso de los "autores principales", al pulsar sobre cualquiera de ellos se ejecutará una nueva consulta que nos mostrará todos los títulos del fondo cartográfico asociados a ese autor, pudiendo acceder a la información detallada de cada uno de los títulos si pulsamos con el ratón sobre el mismo.

Fondo Cartográfico Histórico de la Biblioteca
Sistemas y Tecnologías de la Información

ACCESO AL FONDO CARTOGRÁFICO POR: Autores principales ACCESO AL FONDO CARTOGRÁFICO POR: [Geografía]

CONSULTA AL FONDO CARTOGRÁFICO DE LA BIBLIOTECA

CONSULTAR POR: [Elegir un índice] TEXTO BÚSQUEDA: [] [Buscar] ACERCA DEL FONDO CARTOGRÁFICO Y BUSCAR

A B C D E F G H I J K L M N Ñ O P Q R S T U V W X Y Z

Limpiar Consulta

61 AUTORES DISPONIBLES DEL FONDO CARTOGRÁFICO DE LA BIBLIOTECA

AUTOR PRINCIPAL

ABELARDO FLOREZ
AGUSTIN M. ALCIBAR
AGUSTIN MARIN Y BERTRAN DE LIS
ALFONSO DEL VALLE DE LERSUNDI
AMALIO GIL Y MAESTRE
ANGEL VASCONI
ANICETO DE LA PEÑA
BARCAIZTEGUI
CARLOS CASTEL Y CLEMENTE
CASIANO DE PRADO

Página 1 de 7

[Siguiente >>] [Última página]

En el siguiente ejemplo, se pulsó sobre el autor "Casiano de Prado", obteniéndose:

Fondo Cartográfico Histórico de la Biblioteca
Sistemas y Tecnologías de la Información

ACCESO AL FONDO CARTOGRÁFICO POR: Autores principales ACCESO AL FONDO CARTOGRÁFICO POR: [Geografía]

CONSULTA AL FONDO CARTOGRÁFICO DE LA BIBLIOTECA

CONSULTAR POR: [Elegir un índice] TEXTO BÚSQUEDA: [] [Buscar] ACERCA DEL FONDO CARTOGRÁFICO Y BUSCAR

A B C D E F G H I J K L M N Ñ O P Q R S T U V W X Y Z


Limpiar Consulta

La consulta por el índice AUTOR ha producido 7 resultados

AUTOR	TÍTULO
CASIANO DE PRADO	CROQUIS GEOLOGICO DE LA PROVINCIA DE TOLEDO.1871-72
CASIANO DE PRADO	MAPA GEOLOGICO DE LA PROVINCIA DE MADRID, 1861
CASIANO DE PRADO	MAPA GEOLOGICO DE LA PROVINCIA DE MADRID, 1864
CASIANO DE PRADO	MAPA GEOLOGICO DE LA PROVINCIA DE PALENCIA
CASIANO DE PRADO	MAPA GEOLOGICO EN BOSQUEJO DE LA PROVINCIA DE MADRID
CASIANO DE PRADO	MAPA GEOLOGICO EN BOSQUEJO DE LA PROVINCIA DE SEGOVIA
CASIANO DE PRADO	MAPA GEOLOGICO EN BOSQUEJO DE LA PROVINCIA DE VALLADOLID

Si se pulsará de nuevo sobre uno de los títulos asociados a dicho autor (Ej: Mapa geológico de la provincia de Madrid. 1864) se obtendría la información detallada de dicha cartografía y la

posibilidad de acceder al documento digitales asociados al mismo (Ej.: [Mapa 1](#)) pulsando sobre este vínculo o sobre la imagen en miniatura de la cartografía.



DETALLE DEL FONDO CARTOGRÁFICO SELECCIONADO

Autores: [CASIANO DE PRADO](#)

Título: MAPA GEOLOGICO DE LA PROVINCIA DE MADRID. 1864

Escala: 1:400.000

Geografía: [MADRID](#)

Edición: S.L.: S.N., 1864.

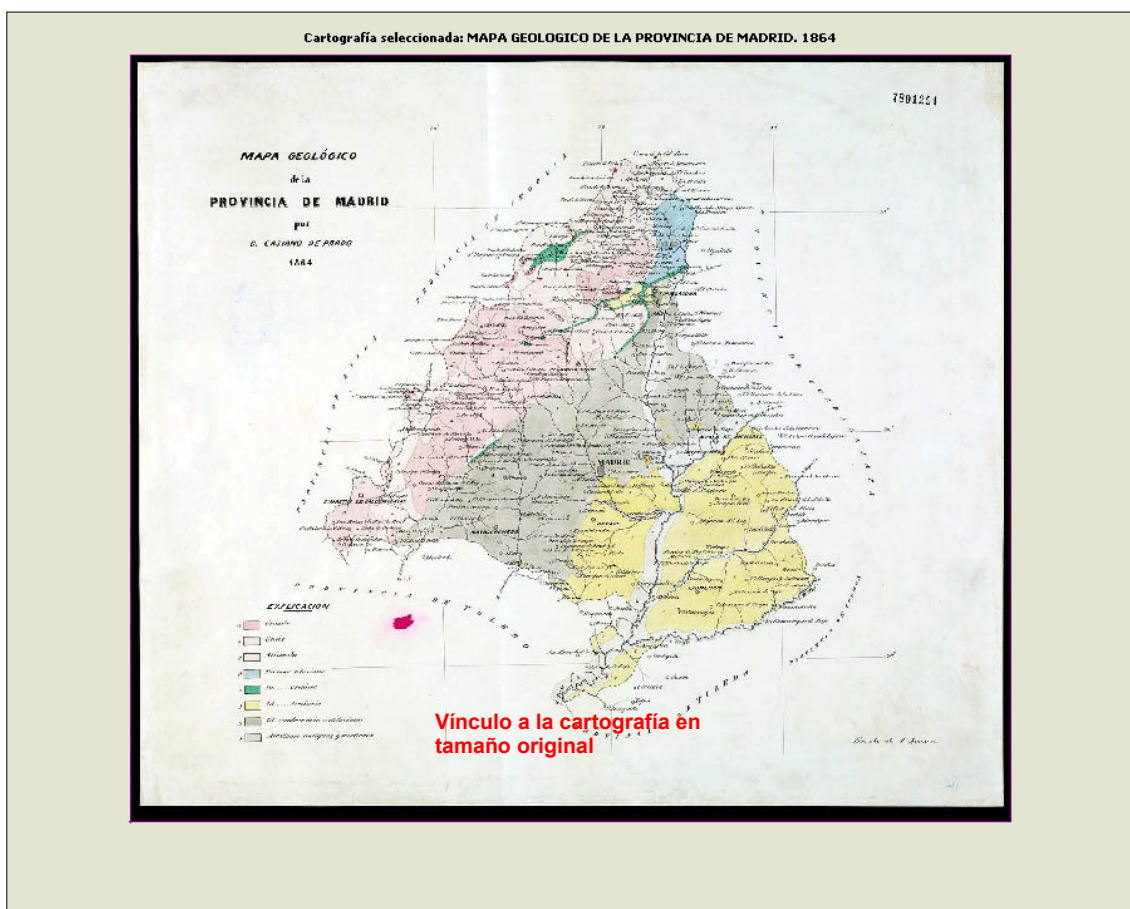
Colección:

Descripción física: 1 MAPA : COL. : 55x55 CM (APROX.)

Documento asociado: [Mapa 1](#) Vínculo a la cartografía

Si se pulsa sobre el enlace “Geografía: [Madrid](#)” el sistema realizaría una consulta por Geografía obteniendo como resultado todas aquellas cartografías pertenecientes al ámbito geográfico de Madrid. Esto se verá a continuación con más detalle. Igualmente el sistema presenta un enlace por Autor, en este caso “[Casiano de Prado](#)” que da como resultado todos los títulos asociados a dicho autor, en el caso de que hubiera más de un autor de la cartografía aparecerían sus respectivos vínculos.

Al pulsar sobre cualquiera de los dos vínculos se obtiene una nueva página Web que contiene la cartografía seleccionada con un vínculo sobre la imagen para poder ver el mapa a tamaño natural.



Geografía:

El sistema también permite acceder a una consulta automatizada que proporciona los títulos que integran el fondo cartográfico en función de un ámbito geográfico determinado con el que se encuentran relacionado. El acceso a estas consultas se realiza seleccionando una de las opciones del desplegable [Geografía], ejecutándose a continuación de forma automática y apareciendo en la parte inferior de la página WEB el resultado de la misma. El resultado de la consulta se encuentra a su vez paginado para facilitar el acceso en el caso de que haya más de diez registros. Ej: Seleccionando en el desplegable [Geografía] la opción ESPAÑA PENINSULAR, tendremos el siguiente resultado:

El acceso a la información detallada y al documento o documentos digitales asociados se realiza pulsando sobre el título, al igual que en el caso de acceso por **Títulos o Autores**.

The screenshot shows the website interface for the 'Fondo Cartográfico Histórico de la Biblioteca'. At the top, there is a header with the website name and 'Sistemas y Tecnologías de la Información'. Below this, there are two dropdown menus for 'ACCESO AL FONDO CARTOGRAFICO POR:'. The first is set to '[Títulos o Autores]' and the second is set to 'ESPAÑA PENINSULAR'. Below these, there is a section for 'CONSULTA AL FONDO CARTOGRAFICO DE LA BIBLIOTECA' with a 'CONSULTAR POR:' dropdown set to '[Elegir un índice]', a 'TEXTO BÚSQUEDA:' input field, and a 'Buscar' button. A 'Limpiar Consulta' button is also present. Below the search bar, there is a navigation bar with letters A through Z. The main content area shows '9 Cartografías disponibles relacionadas con: ESPAÑA PENINSULAR'. Under the 'TÍTULOS' heading, a list of titles is displayed. The title 'MAPA GEOLOGICO DE ESPAÑA, 1889-1893' is circled in red.

Fondo Cartográfico Histórico de la Biblioteca
Sistemas y Tecnologías de la Información

ACCESO AL FONDO CARTOGRAFICO POR: [Títulos o Autores] ACCESO AL FONDO CARTOGRAFICO POR: ESPAÑA PENINSULAR

CONSULTA AL FONDO CARTOGRAFICO DE LA BIBLIOTECA

CONSULTAR POR: [Elegir un índice] TEXTO BÚSQUEDA: [] Buscar ACERCA DEL FONDO CARTOGRAFICO Y BUSCAR

A B C D E F G H I J K L M N Ñ O P Q R S T U V W X Y Z

Limpiar Consulta

9 Cartografías disponibles relacionadas con: ESPAÑA PENINSULAR

TÍTULOS

1ª EDICIÓN DEL MAPA GEOLOGICO DE ESPAÑA Y PORTUGAL PENINSULARES, BALEARES Y CANARIAS
ESPAÑA Y PORTUGAL. BOSQUEJO GENERAL GEOLOGICO, FORMADO CON LOS DOCUMENTOS EXISTENTES HASTA FIN DE 1863
GEOLOGISCHE KARTE DER IBERISCHEN HALBINSEL
MAPA GEOLOGICO DE ESPAÑA
MAPA GEOLOGICO DE ESPAÑA Y PORTUGAL
MAPA GEOLOGICO DE ESPAÑA, 1889-1893
MAPA GEOLOGICO DE LA PENINSULA IBERICA
MAPA GEOLOGICO DE LA PENINSULA IBERICA CON LA LITOLOGIA DEL FONDO DE SUS MARES
MAPA GEOLOGICO-MINERO DE ESPAÑA

CONSULTAS LIBRES POR ÍNDICES (CAMPOS)

En ella aparecen una serie de campos o índices por los que se pueden realizar búsquedas, se seleccionan en [Elegir un índice]

Se puede introducir información en más de un campo, en este caso, el resultado de la consulta será aquellos informes que cumplan con todas las condiciones indicadas

Campos-índices:

Autores: Permite buscar por el autor de la cartografía, permitiendo la búsqueda de todos los registros que contengan la palabra o cadena introducida, por ejemplo "Casiano de Prado"

Nota: Evitar las comillas simples ('), para evitar errores en las consultas el sistema las convierte automáticamente en espacio en blanco

Título: Permite buscar por el título del mapa, permitiendo la búsqueda de todos los registros o títulos que contengan la palabra o cadena introducida.

Ejemplo 1. teclear **bosquejo**: Buscaría todos los documentos cuyo título contiene la palabra bosquejo.

Nota: Evitar las comillas simples ('), para evitar errores en las consultas el sistema las convierte automáticamente en espacio en blanco

Año de Edición: Permite buscar por el año de edición de forma exacta, dentro de un intervalo comprendido entre el 1500 y 1970.

Entradas principales: Permite buscar por las entradas principales del documento, como por ejemplo escalas, autor, lugar geográfico de la cartografía, etc.. :

Nota: Evitar las comillas simples ('), para evitar errores en las consultas el sistema las convierte automáticamente en espacio en blanco

BUSCAR

Una vez indicadas las condiciones se pulsa el botón **buscar** y nos aparece un listado de las cartografías que cumplen con dichas condiciones. También podemos pulsar el botón **Intro** al acabar de rellenar el Texto de Búsqueda

Pulsando sobre el título se mostrarán los detalles del documento en una nueva pantalla (Detalle del fondo cartográfico seleccionado).

CONSULTAS ALFABÉTICAS

Para simplificar las búsquedas por los distintos Índices (campos), se ha incorporado la posibilidad de realizar búsquedas alfabéticas. Para ello hay que seleccionar previamente un índice (exceptuando el Año de Edición) y pulsar sobre una de las letras del alfabeto, ejecutándose en ese momento la consulta cuyo contenido en el índice seleccionado empieza por la letra pulsada.

Ej: Seleccionamos el índice AUTORES y pulsamos sobre la letra M obteniendo 6 documentos que empiezan por dicha letra. Si pulsamos sobre uno de los títulos obtendremos la información detallada de dicha cartografía (Igual que en Títulos/Autores o Geografía).

Fondo Cartográfico Histórico de la Biblioteca
Sistemas y Tecnologías de la Información

ACCESO AL FONDO CARTOGRÁFICO POR: [Títulos o Autores] ACCESO AL FONDO CARTOGRÁFICO POR: [Geografía]

CONSULTA AL FONDO CARTOGRÁFICO DE LA BIBLIOTECA

CONSULTAR POR: Autores TEXTO BÚSQUEDA: [] Buscar ACERCA DEL FONDO CARTOGRÁFICO Y BUSCAR

A B C D E F G H I J K L M N Ñ O P Q R S T U V W X Y Z

Limpiar Consulta

La consulta por el índice AUTOR ha producido 5 resultados

AUTORES	TÍTULO
MANUEL FERNANDEZ DE CASTRO	MAPA GEOLOGICO DE ESPAÑA. 1889-1893
MANUEL FERNANDEZ DE CASTRO	CROQUIS GEOLOGICO DE LA ISLA DE CUBA. 1869-83
MANUEL FERNANDEZ DE CASTRO	CROQUIS GEOLOGICO DE LA ISLA DE CUBA. 1869-83
MANUEL PATO	MAPA GEOLOGICO EN BOSQUEJO DE LA PROVINCIA DE MURCIA
MANUEL PATO	MAPA GEOGRAFICO Y GEOLOGICO EN BOSQUEJO DE LA PROVINCIA DE VALENCIA

El botón **Limpiar Consulta**, elimina todas las condiciones de búsqueda indicadas, incluidos los desplegables Títulos/Autores y Geografía. Igualmente limpia la consulta realizada previamente.